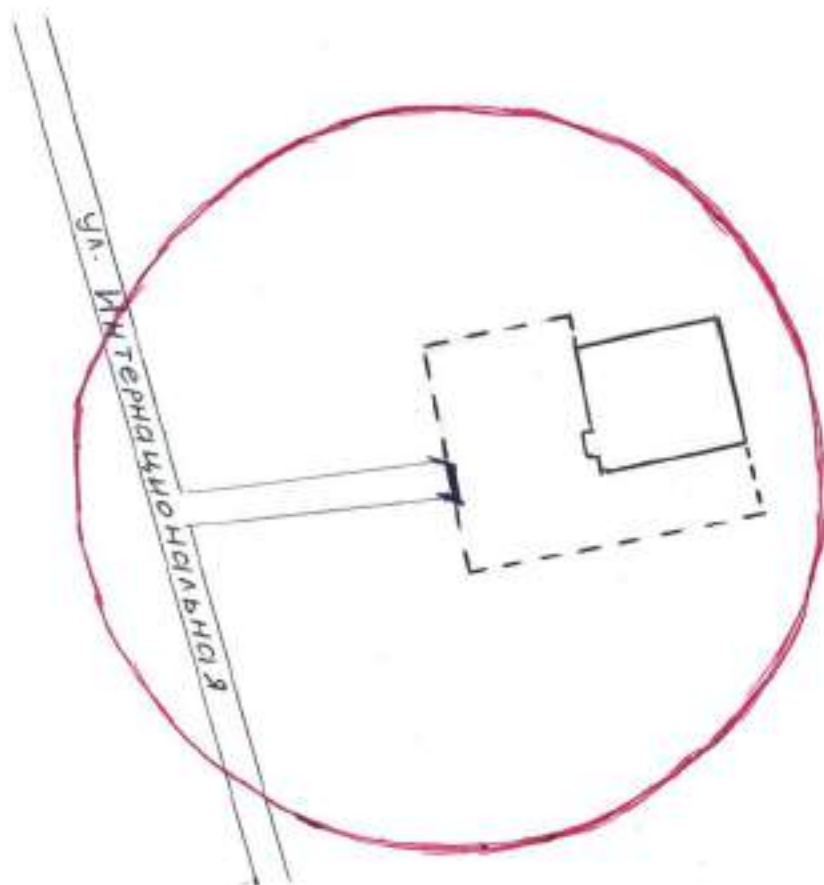


Схема  
границ прилегающей территории, на которой не допускается розничная  
продажа алкогольной продукции  
*Муниципальное бюджетное дошкольное образовательное учреждение*  
*«Детский сад № 6 «Теремок»,*  
р.п. Мордово, ул. Интернациональная, д.53  
масштаб 1:1000



Условные обозначения:



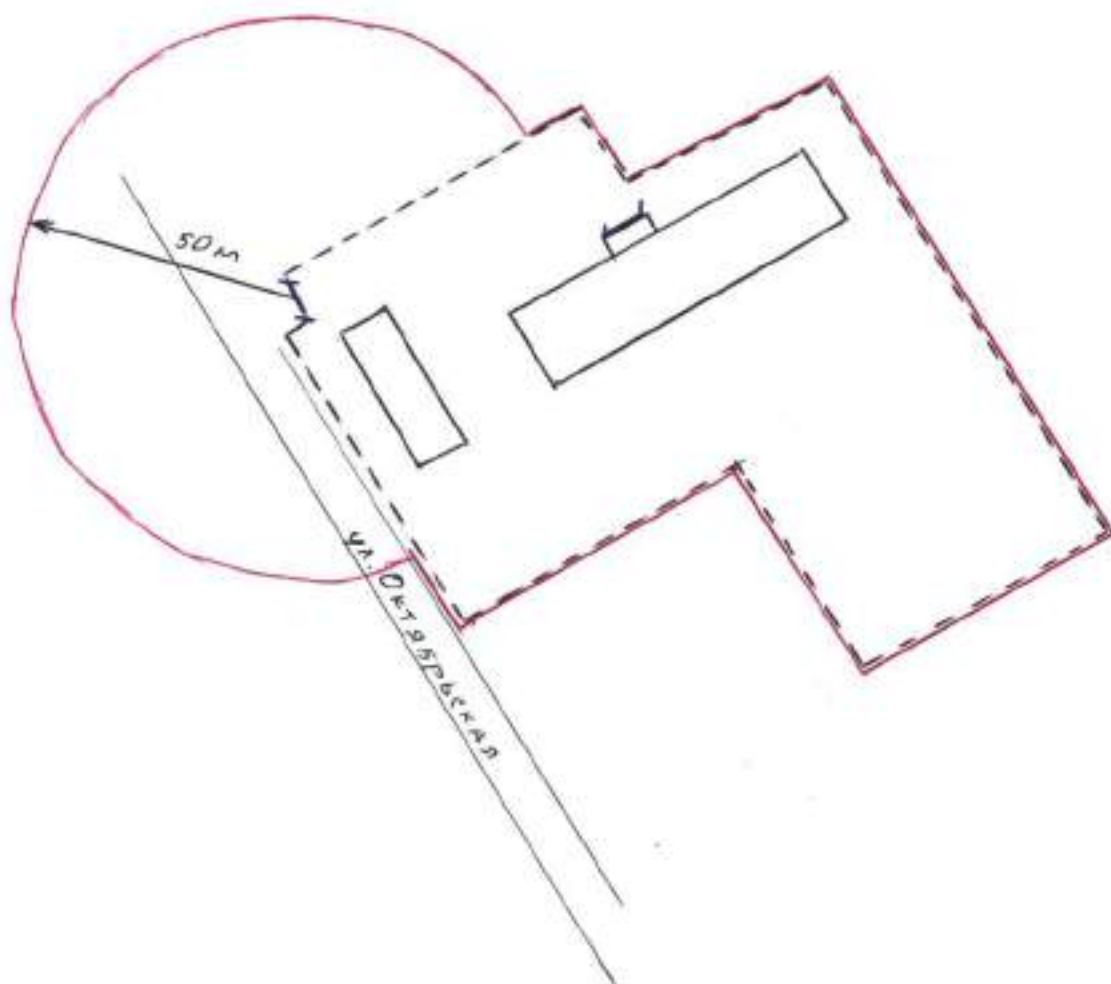


- - граница обособленной территории
-  - вход для посетителей на обособленную территорию
-  - граница прилегающей территории, на которой не допускается розничная продажа алкогольной продукции

Схема  
границ прилегающей территории, на которой не допускается розничная  
продажа алкогольной продукции  
*Муниципальное бюджетное дошкольное образовательное учреждение*  
*«Детский сад №1 «Золотой ключик»,*  
р.п. Мордово, ул. Октябрьская, д.39  
м 1:1000

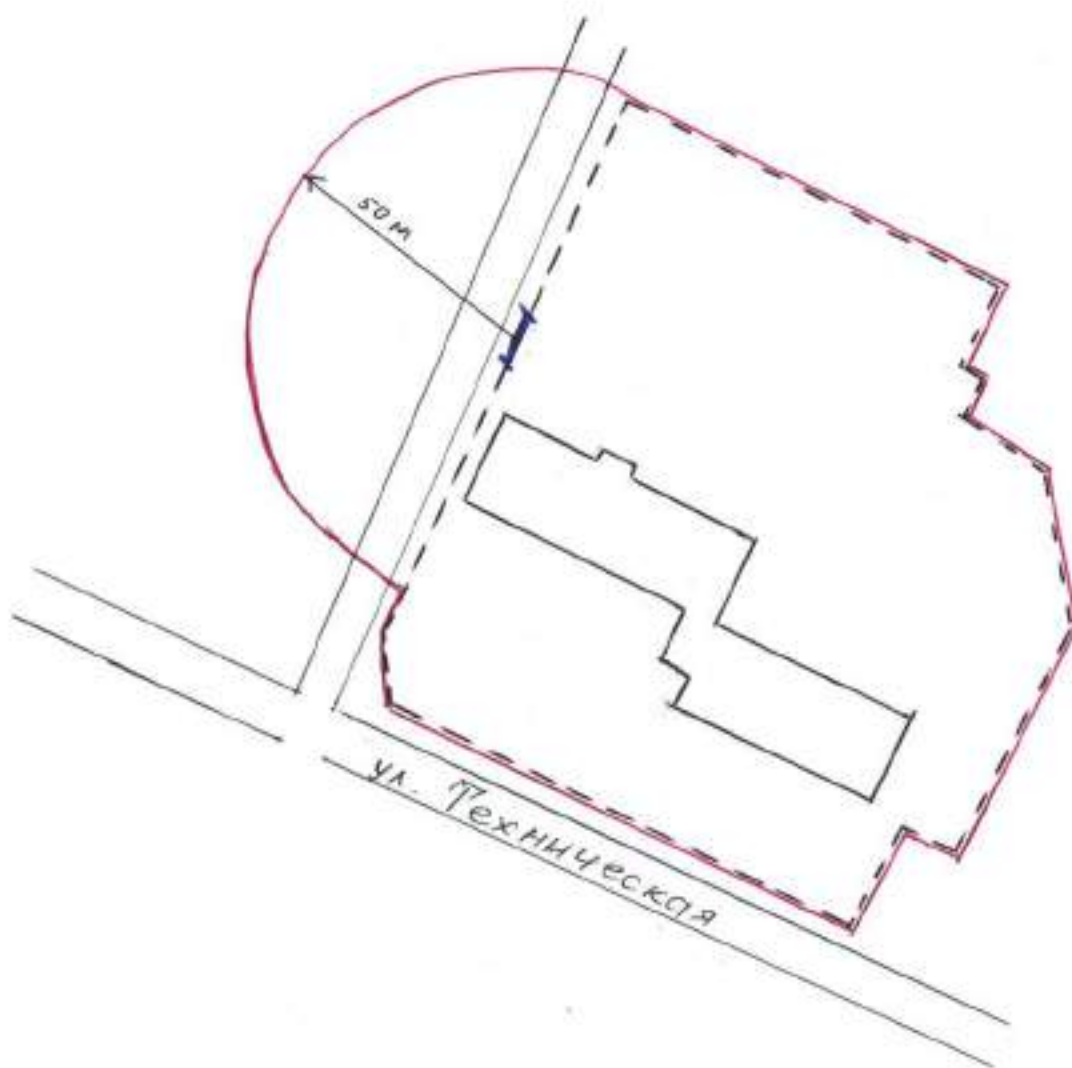




Условные обозначения:

- - граница обособленной территории
-  - вход для посетителей на обособленную территорию
-  - граница прилегающей территории, на которой не допускается розничная продажа алкогольной продукции

Продолжение приложения № 2  
к постановлению администрации  
Мордовского района  
от 14.08.2018 г № 47д

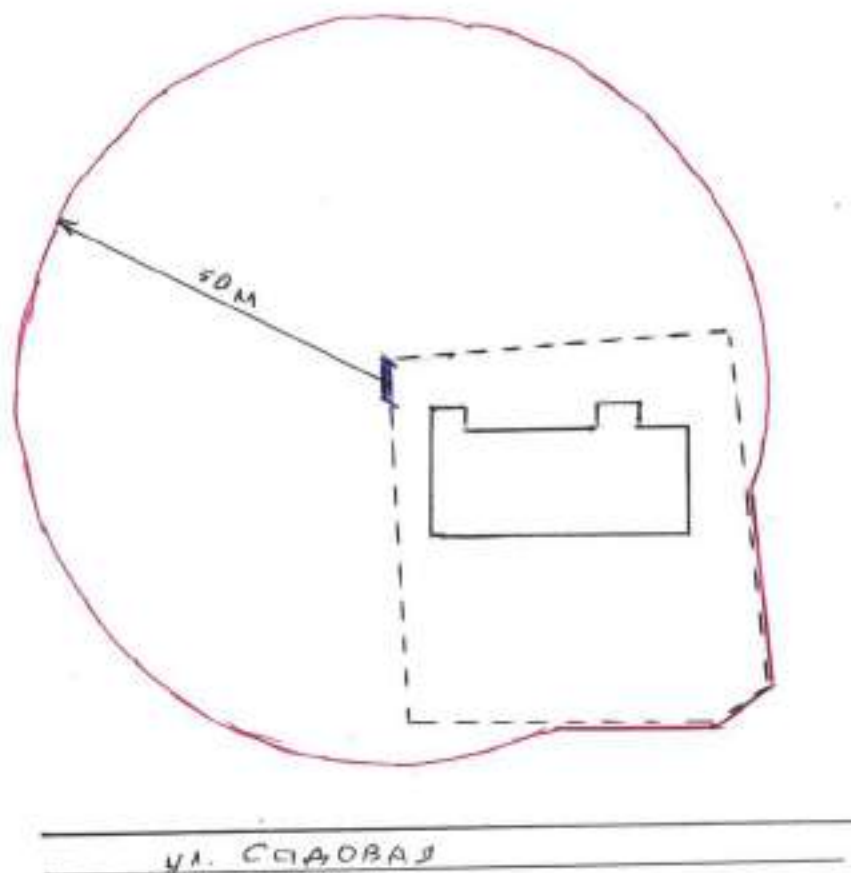
Схема  
границ прилегающей территории, на которой не допускается розничная продажа  
алкогольной продукции  
*Муниципальное бюджетное дошкольное образовательное учреждение*  
*«Детский сад «Солнышко»*,  
р.п. Мордово, ул.Техническая, д.40, масштаб 1:1000



- Условные обозначения:
- - граница обособленной территории
  -  - вход для посетителей на обособленную территорию
  -  - граница прилегающей территории, на которой не допускается розничная продажа алкогольной продукции

Продолжение приложения № 2  
к постановлению администрации  
Мордовского района  
от 14.08.2018 г № 472

Схема  
границ прилегающей территории, на которой не допускается розничная  
продажа алкогольной продукции  
*Муниципальное бюджетное дошкольное образовательное учреждение*  
*«Шульгинский детский сад №3»*,  
с. Шульгино, ул. Садовая, д. 43  
масштаб 1:1000



Условные обозначения:



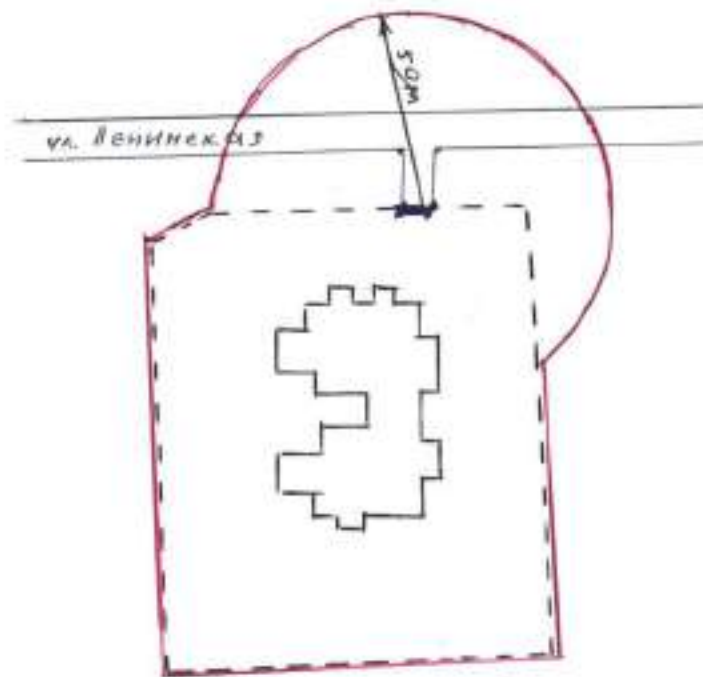
- - - - - граница обособленной территории
-  - вход для посетителей на обособленную территорию
-  - граница прилегающей территории, на которой не допускается розничная продажа алкогольной продукции

Схема  
границ прилегающей территории, на которой не допускается розничная  
продажа алкогольной продукции  
**Муниципальное бюджетное дошкольное образовательное учреждение**  
**Новопокровский детский сад «Росток»,**  
р.п. Новопокровка, ул. Ленинская, д. 5  
масштаб 1:2000

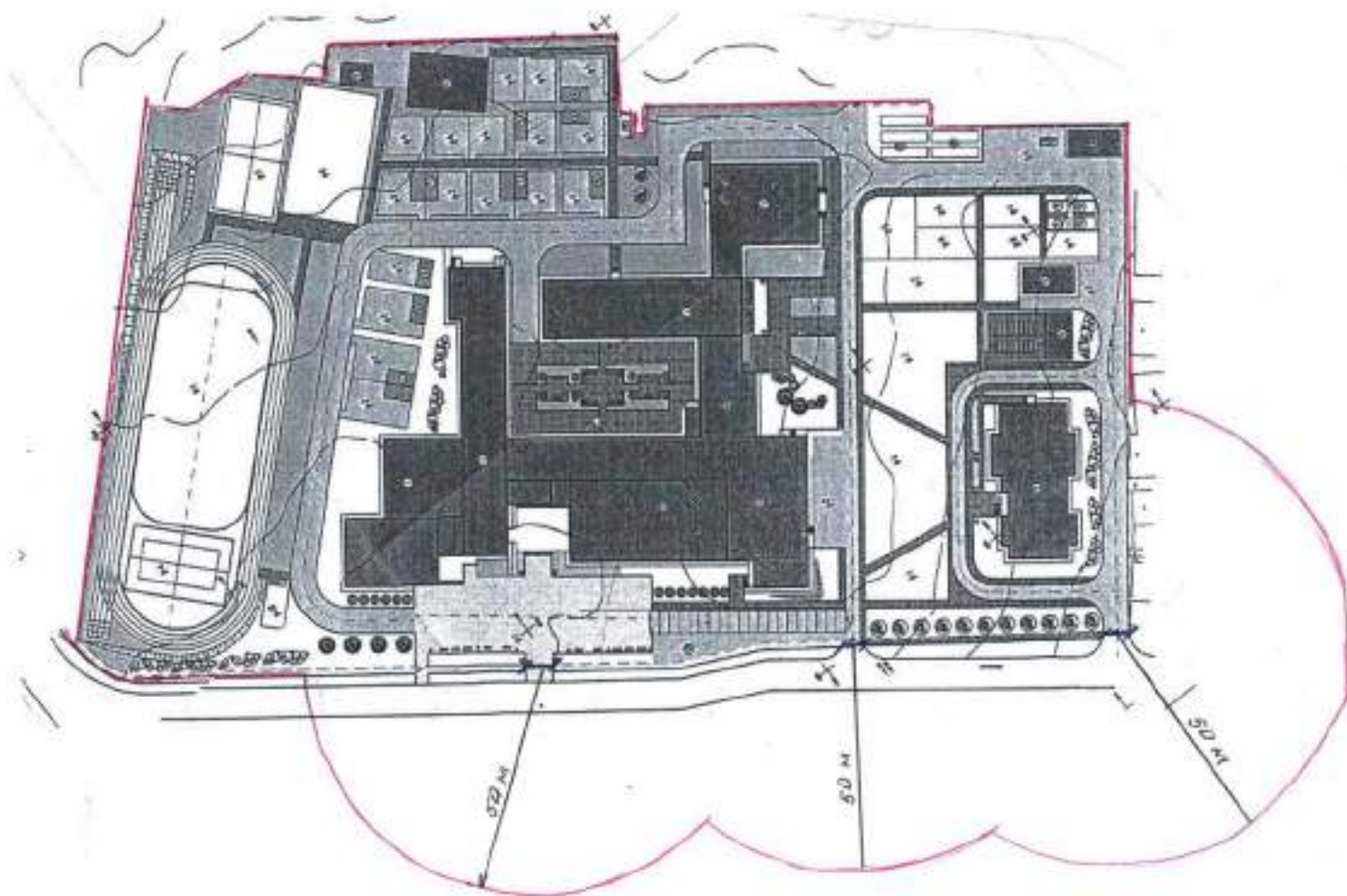


Условные обозначения:

- - граница обособленной территории
- / — - вход для посетителей на обособленную территорию
- - граница прилегающей территории, на которой не допускается розничная продажа алкогольной продукции



Схема  
границ прилегающей территории, на которой не допускается розничная  
продажа алкогольной продукции  
**Муниципальное бюджетное общеобразовательное учреждение**  
**«Оборонинская средняя общеобразовательная школа»**  
р.п. Мордово, ул. Школьная, д.8  
масштаб 1:1500

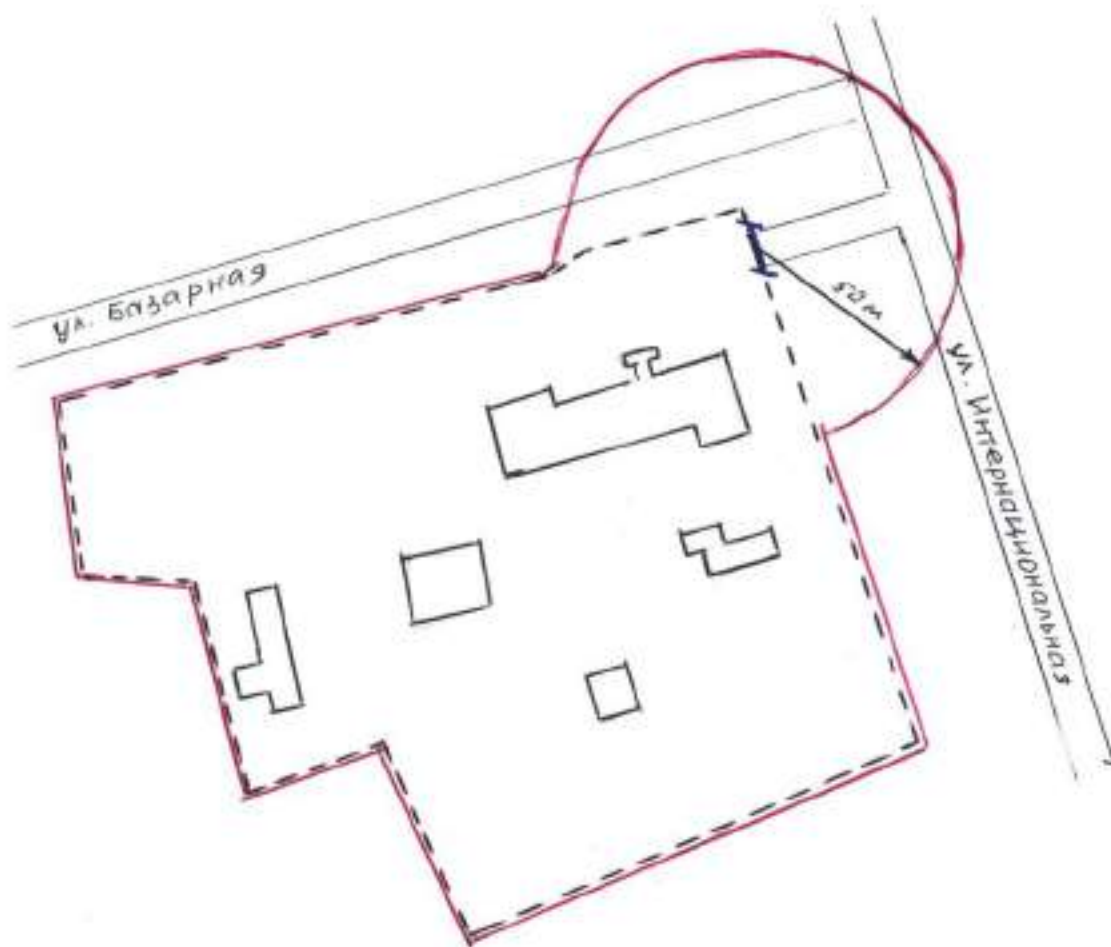


Условные обозначения:



- - граница обособленной территории
- |— - вход для посетителей на обособленную территорию
- - граница прилегающей территории, на которой не допускается розничная продажа алкогольной продукции

Схема  
границ прилегающей территории, на которой не допускается розничная  
продажа алкогольной продукции

**Муниципальное бюджетное общеобразовательное учреждение  
«Оборонинская средняя общеобразовательная школа», корпус №2,**  
р.п. Мордово, ул. Интернациональная, д.46  
масштаб 1:2000



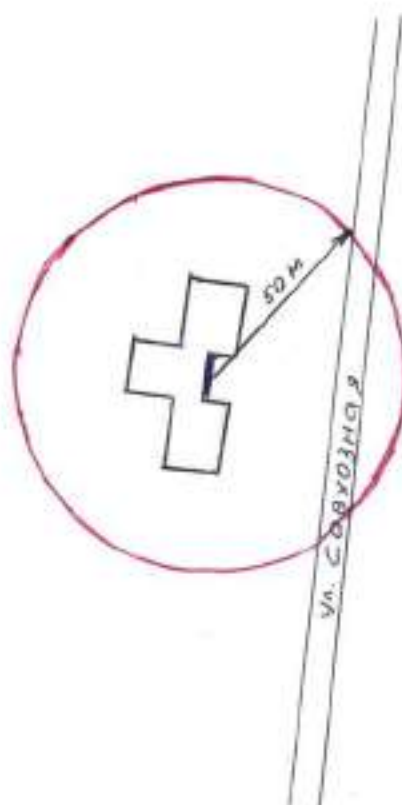
Условные обозначения:

- - - - - граница обособленной территории
-  - вход для посетителей на обособленную территорию
-  - граница прилегающей территории, на которой не допускается розничная продажа алкогольной продукции

Схема

границ прилегающей территории, на которой не допускается розничная  
продажа алкогольной продукции

**Черняевский филиал муниципального бюджетного  
общеобразовательного учреждения «Оборонинская средняя  
общеобразовательная школа»,  
с. Черняевка, ул. Совхозная, д. 2  
масштаб 1:2000**



Условные обозначения:



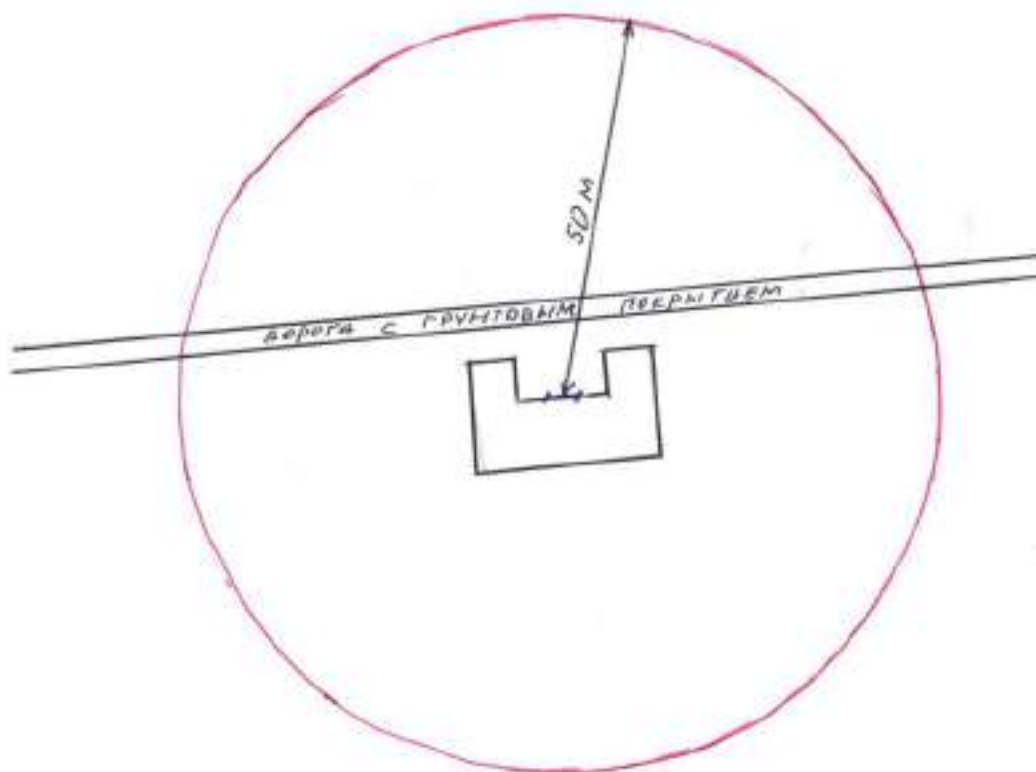
-  - вход для посетителей в здание
-  - граница прилегающей территории, на которой не допускается розничная  
продажа алкогольной продукции



Схема  
границ прилегающей территории, на которой не допускается розничная  
продажа алкогольной продукции

**Большеданиловский филиал муниципального бюджетного  
общеобразовательного учреждения «Оборонинская средняя  
общеобразовательная школа»,  
с. Большая Даниловка, д. 17  
масштаб 1:1000**



Условные обозначения:



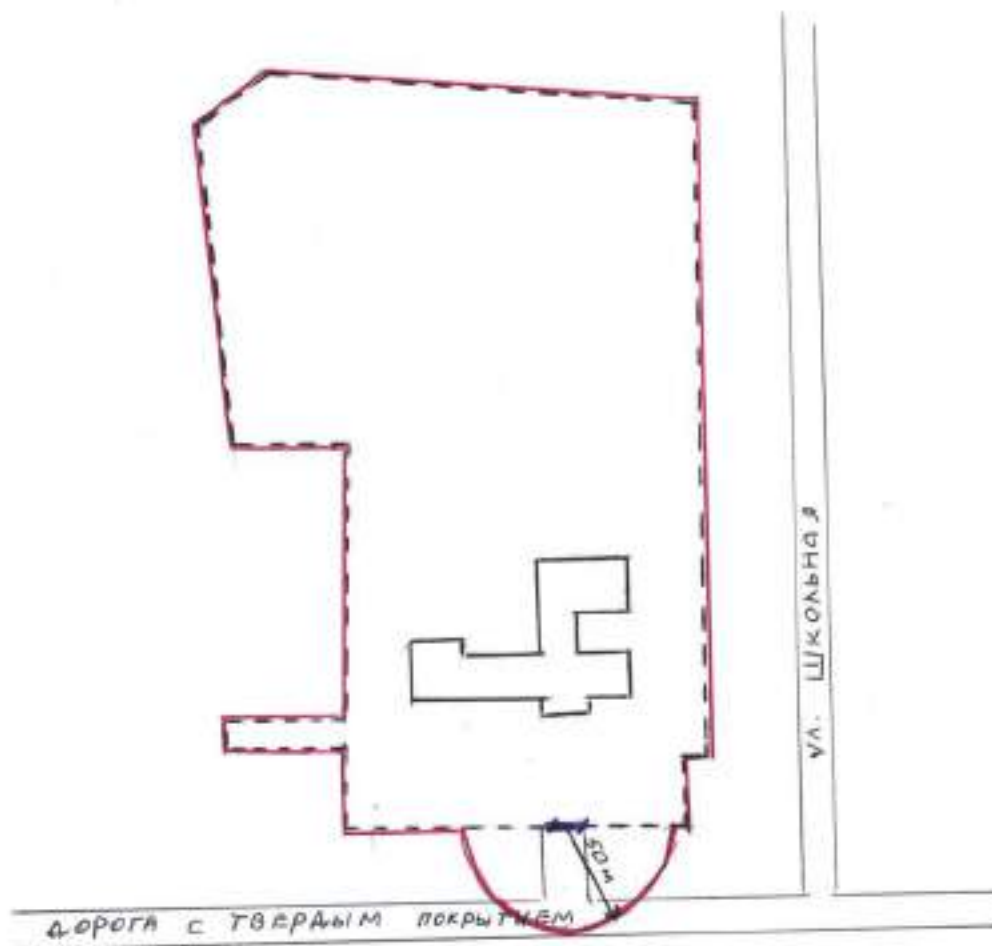


-  - вход для посетителей в здание
-  - граница прилегающей территории, на которой не допускается розничная продажа алкогольной продукции

Схема  
границ прилегающей территории, на которой не допускается розничная  
продажа алкогольной продукции  
**Степновский филиал муниципального бюджетного  
общеобразовательного учреждения «Новопокровская средняя  
общеобразовательная школа»,**  
п. Степной, ул. Школьная, д. 12А, масштаб 1:2000

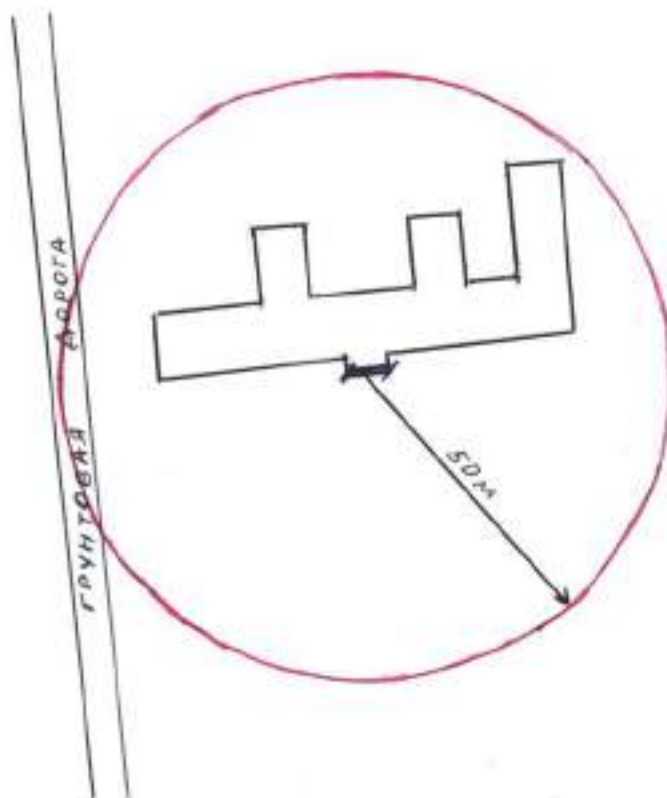


Условные обозначения:

- - - - - граница обособленной территории
-  - вход для посетителей на обособленную территорию
-  - граница прилегающей территории, на которой не допускается розничная продажа алкогольной продукции

Продолжение приложения № 2  
к постановлению администрации  
Мордовского района  
от 14.08.2018 г № 472

Схема  
границ прилегающей территории, на которой не допускается розничная  
продажа алкогольной продукции  
**Ивановский филиал муниципального бюджетного общеобразовательного  
учреждения «Новопокровская средняя общеобразовательная школа»,**  
с. Ивановка, д. 87А, масштаб 1:1500



Условные обозначения:



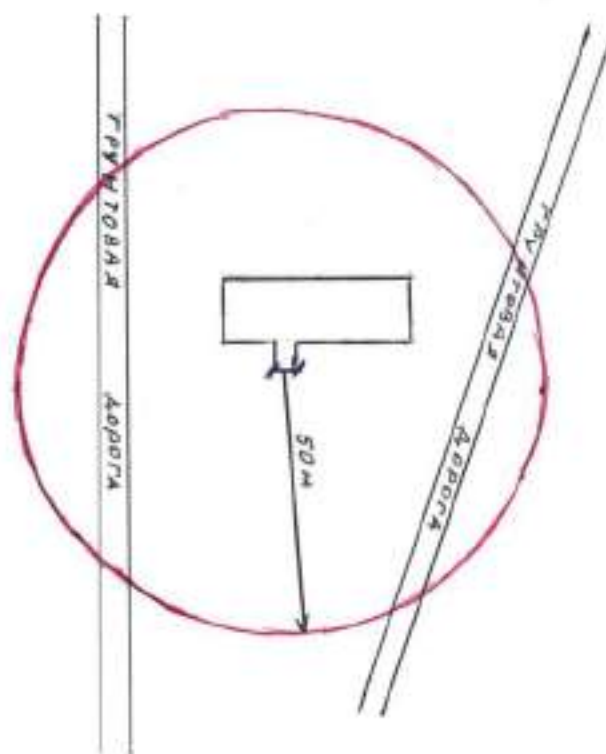


-  - вход для посетителей в здание
-  - граница прилегающей территории, на которой не допускается розничная продажа алкогольной продукции

Схема  
границ прилегающей территории, на которой не допускается розничная  
продажа алкогольной продукции  
**Плоский филиал муниципального бюджетного  
общеобразовательного учреждения «Новопокровская средняя  
общеобразовательная школа»,  
д. Плоское, д. 3, масштаб 1:1500**



Условные обозначения:

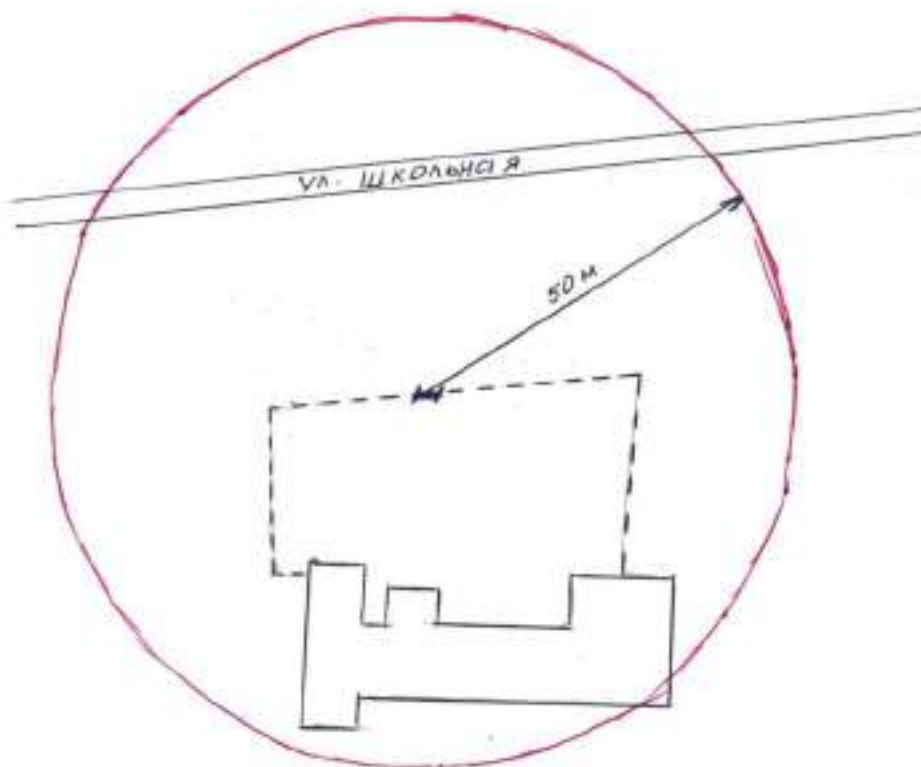
-  - вход для посетителей в здание
-  - граница прилегающей территории, на которой не допускается розничная продажа алкогольной продукции





Продолжение приложения № 2  
к постановлению администрации  
Мордовского района  
от 14.08.2018 г № 472

Схема  
границ прилегающей территории, на которой не допускается розничная  
продажа алкогольной продукции

**Карпельский филиал муниципального бюджетного  
общеобразовательного учреждения «Оборонинская средняя  
общеобразовательная школа»,  
с. Карпели, ул. Школьная, д.2, масштаб 1: 1000**



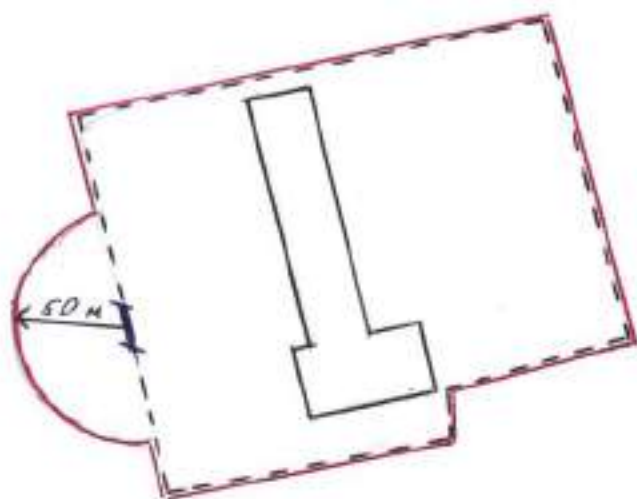
Условные обозначения:

- - - - - граница обособленной территории
-  - вход для посетителей на обособленную территорию
-  - граница прилегающей территории, на которой не допускается розничная продажа алкогольной продукции

Схема

границ прилегающей территории, на которой не допускается розничная  
продажа алкогольной продукции

*Лавровский филиал муниципального бюджетного общеобразовательного  
учреждения «Новопокровская средняя общеобразовательная школа»,  
с. Лаврово, ул. Черемушки, д. 2, масштаб 1:2000*



ГРУНТОВАЯ ВОДОГА

Условные обозначения:



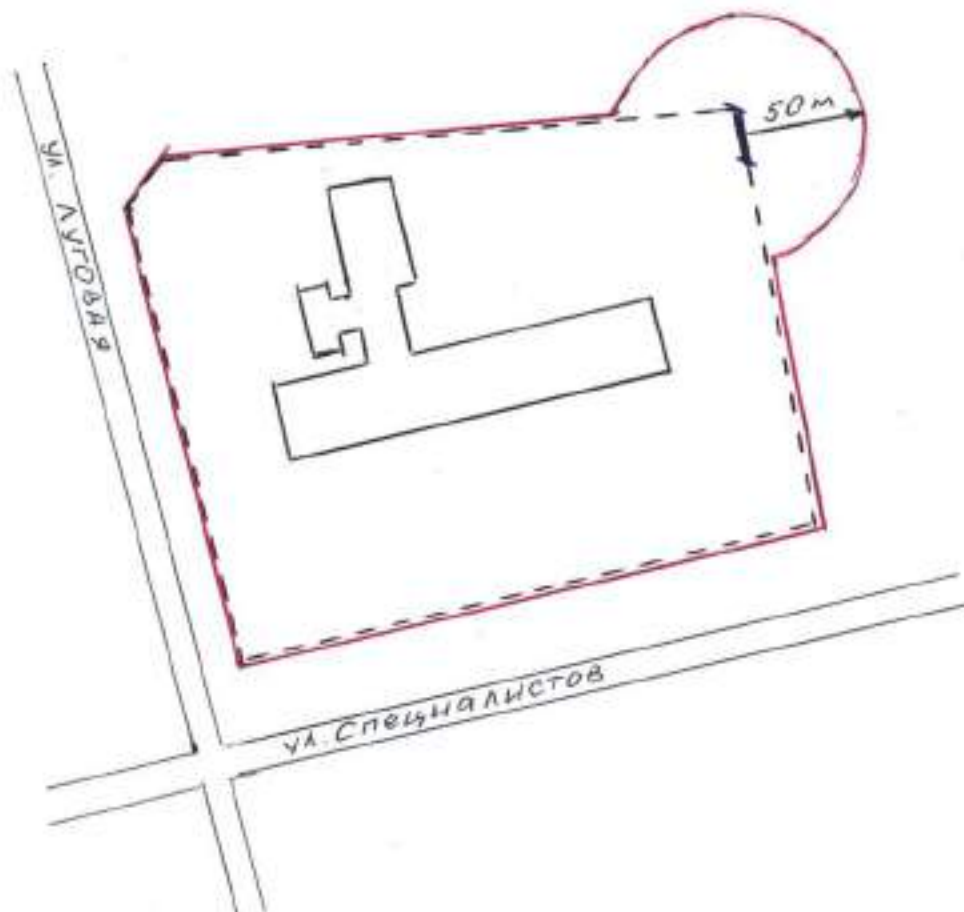
- - - - - граница обособленной территории
-  - вход для посетителей на обособленную территорию
-  - граница прилегающей территории, на которой не допускается розничная продажа алкогольной продукции

Схема  
границ прилегающей территории, на которой не допускается розничная  
продажа алкогольной продукции  
*Ленинский филиал муниципального бюджетного общеобразовательного  
учреждения «Новопокровская средняя общеобразовательная школа»,  
д. Центральное отделение совхоза им. Ленина, ул. Луговая, д.1а*  
масштаб 1:1000



Условные обозначения:



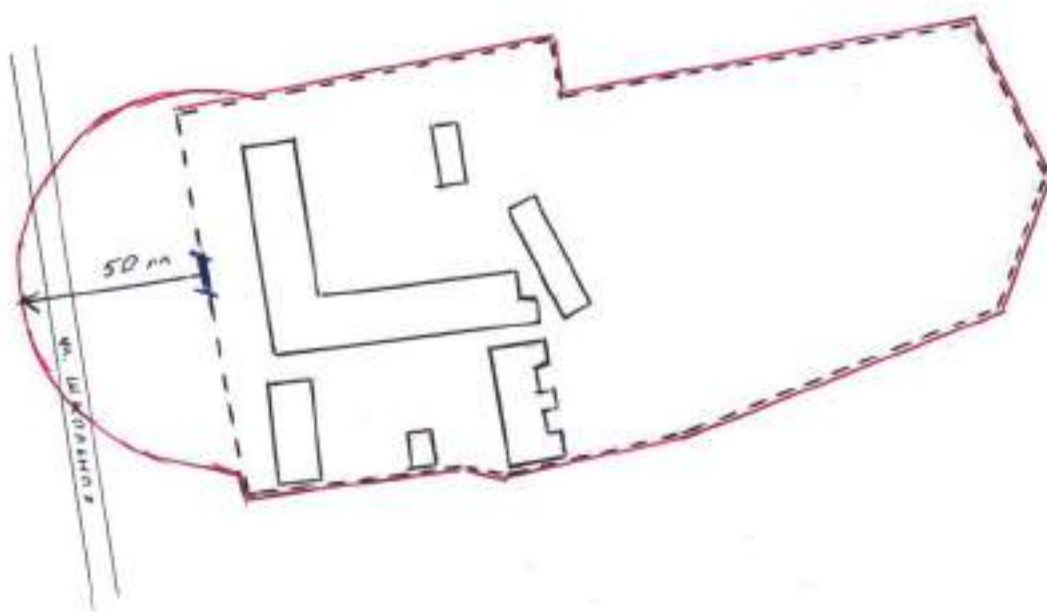
- - - - - граница обособленной территории
-  - вход для посетителей на обособленную территорию
-  - граница прилегающей территории, на которой не допускается розничная продажа алкогольной продукции

Схема  
границ прилегающей территории, на которой не допускается розничная  
продажа алкогольной продукции  
**Муниципальное бюджетное общеобразовательное учреждение**  
**«Новопокровская средняя общеобразовательная школа»,**  
р.п. Новопокровка, ул. Школьная, д. 14  
масштаб 1:2000



Условные обозначения:



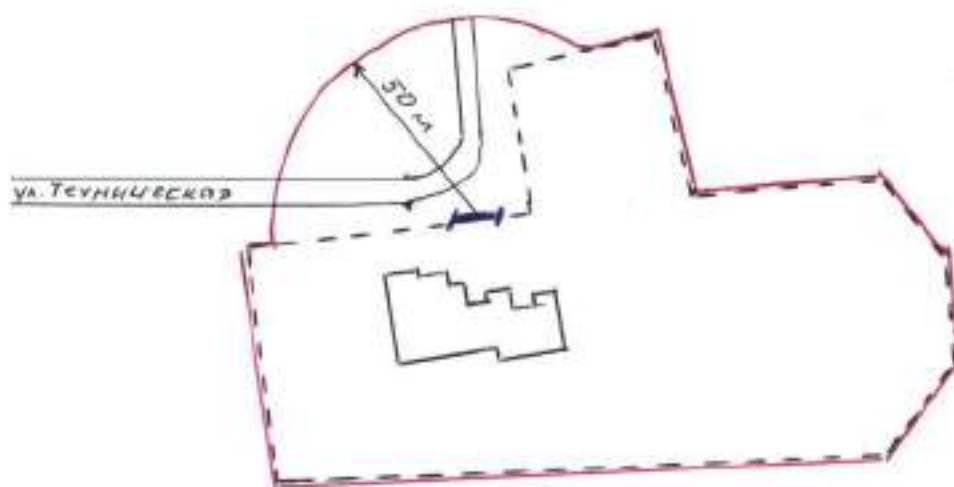
- - - - - граница обособленной территории
-  - вход для посетителей на обособленную территорию
-  - граница прилегающей территории, на которой не допускается розничная продажа алкогольной продукции



Схема  
границ прилегающей территории, на которой не допускается розничная  
продажа алкогольной продукции

**Калининский филиал муниципального бюджетного  
общеобразовательного учреждения «Новопокровская средняя  
общеобразовательная школа»,  
с. Мельгуны, ул. Техническая, д. 13  
масштаб 1:2000**



Условные обозначения:


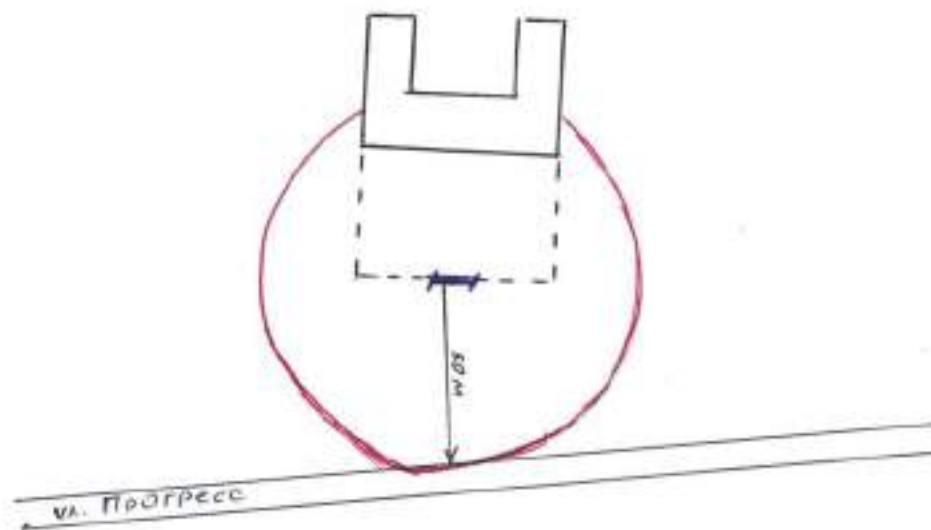


- - граница обособленной территории
-  - вход для посетителей на обособленную территорию
- - граница прилегающей территории, на которой не допускается розничная продажа алкогольной продукции

Схема  
границ прилегающей территории, на которой не допускается розничная  
продажа алкогольной продукции  
**Сосновский филиал муниципального бюджетного общеобразовательного  
учреждения «Новопокровская средняя общеобразовательная школа»,**  
с. Сосновка, ул. Прогресс, д. 7  
масштаб 1:2000

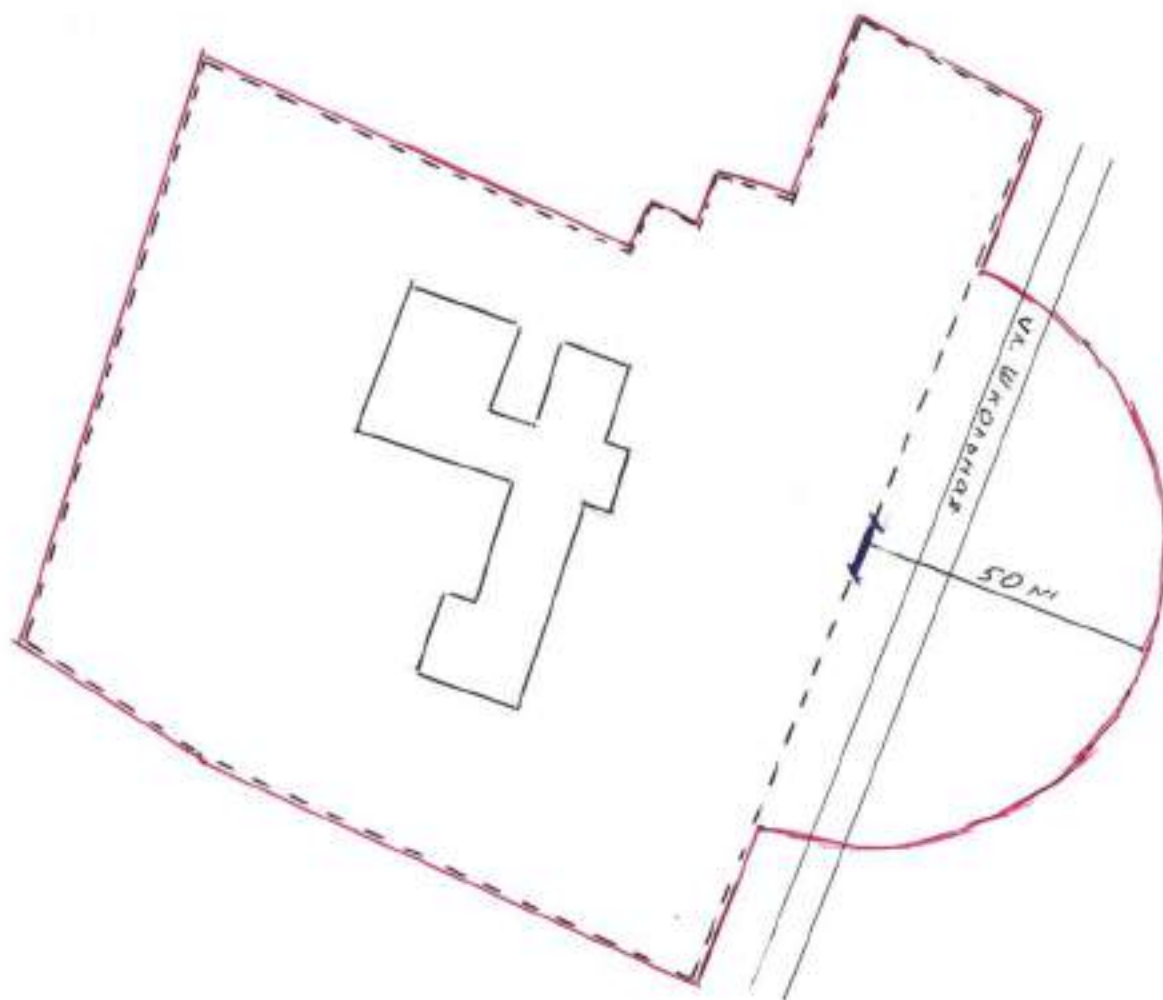


Условные обозначения:

- - - - граница обособленной территории
-  - вход для посетителей на обособленную территорию
-  - граница прилегающей территории, на которой не допускается розничная продажа алкогольной продукции

Продолжение приложения № 2  
к постановлению администрации  
Мордовского района  
от 14.08.2018 г № 472

Схема  
границ прилегающей территории, на которой не допускается розничная  
продажа алкогольной продукции  
*Кужновский филиал муниципального бюджетного общеобразовательного  
учреждения «Оборонинская средняя общеобразовательная школа»,*  
с. Кужное, ул. Школьная, д. 2а  
масштаб 1:1200



Условные обозначения:


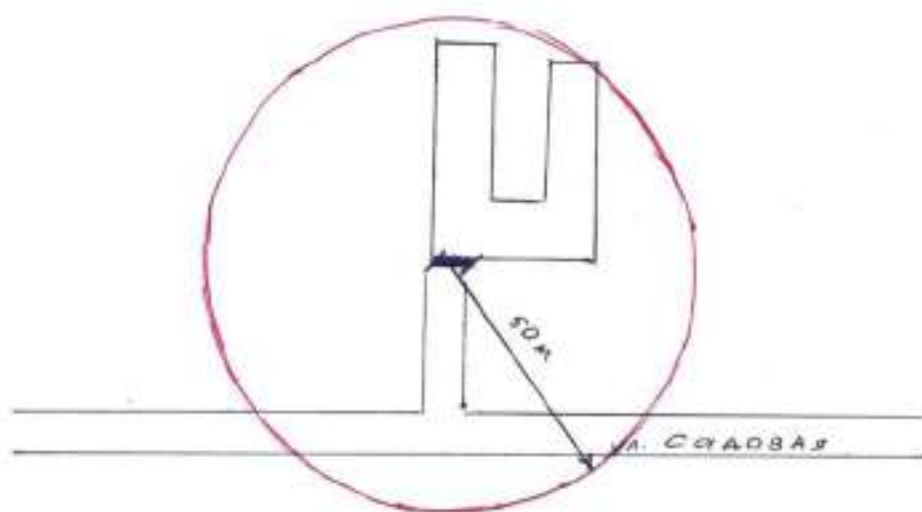
- - граница обособленной территории
-  - вход для посетителей на обособленную территорию
- - граница прилегающей территории, на которой не допускается розничная продажа алкогольной продукции

Схема  
границ прилегающей территории, на которой не допускается розничная  
продажа алкогольной продукции

**Шульгинский филиал муниципального бюджетного  
общеобразовательного учреждения «Новопокровская средняя  
общеобразовательная школа»,  
с. Шульгино, ул. Садовая, д. 25  
масштаб 1:1500**



Условные обозначения:



-  - вход для посетителей в здание
-  - граница прилегающей территории, на которой не допускается розничная продажа алкогольной продукции



Схема  
границ прилегающей территории, на которой не допускается  
продажа алкогольной продукции

*Малолавровский филиал муниципального бюджетного  
общеобразовательного учреждения «Новопокровская средняя  
общеобразовательная школа», д. Лавровка, д. 1*

масштаб 1:2000



Условные обозначения:



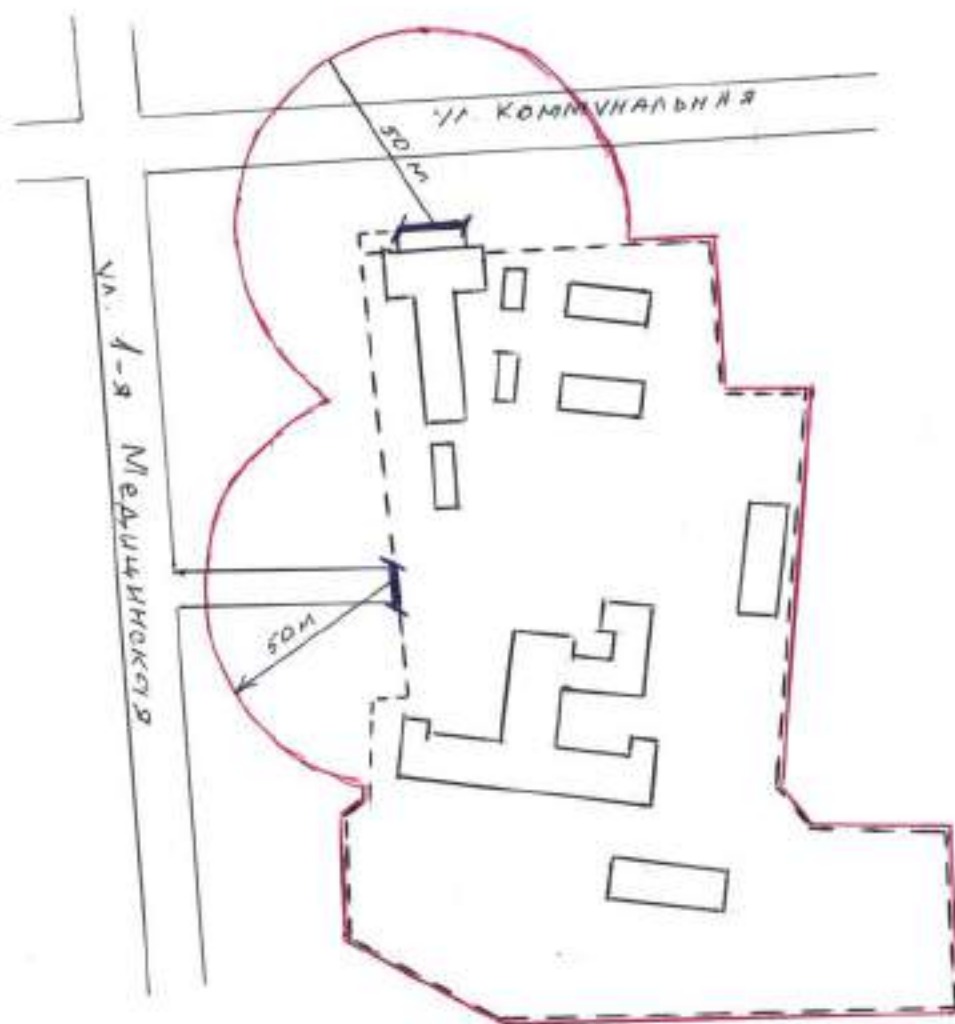
- - - - граница обособленной территории
-  - вход для посетителей на обособленную территорию
-  - граница прилегающей территории, на которой не допускается розничная продажа алкогольной продукции

Схема  
границ прилегающей территории, на которой не допускается розничная продажа  
алкогольной продукции

*Тамбовское областное государственное бюджетное учреждение  
здравоохранения «Мордовская центральная районная больница»,  
р.п. Мордово, ул. Коммунальная, д.82, масштаб 1:2000*

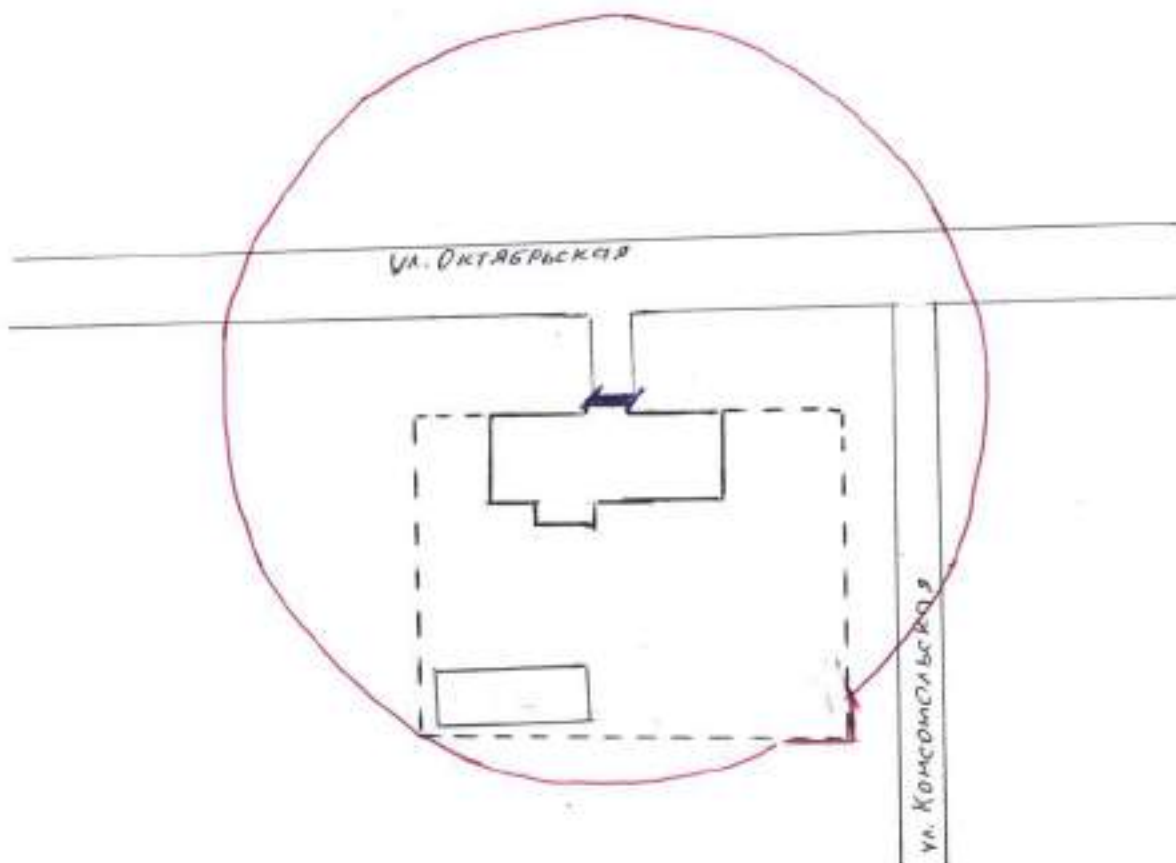
11



Условные обозначения:

- - - - граница обособленной территории
- ⌌ - вход для посетителей на обособленную территорию
- граница прилегающей территории, на которой не допускается розничная продажа алкогольной продукции

Схема  
границ прилегающей территории, на которой не допускается розничная  
продажа алкогольной продукции  
**Медицинский кабинет Зубкова С.Н.**  
р.п. Мордово, ул. Октябрьская, д.61  
масштаб 1:1000

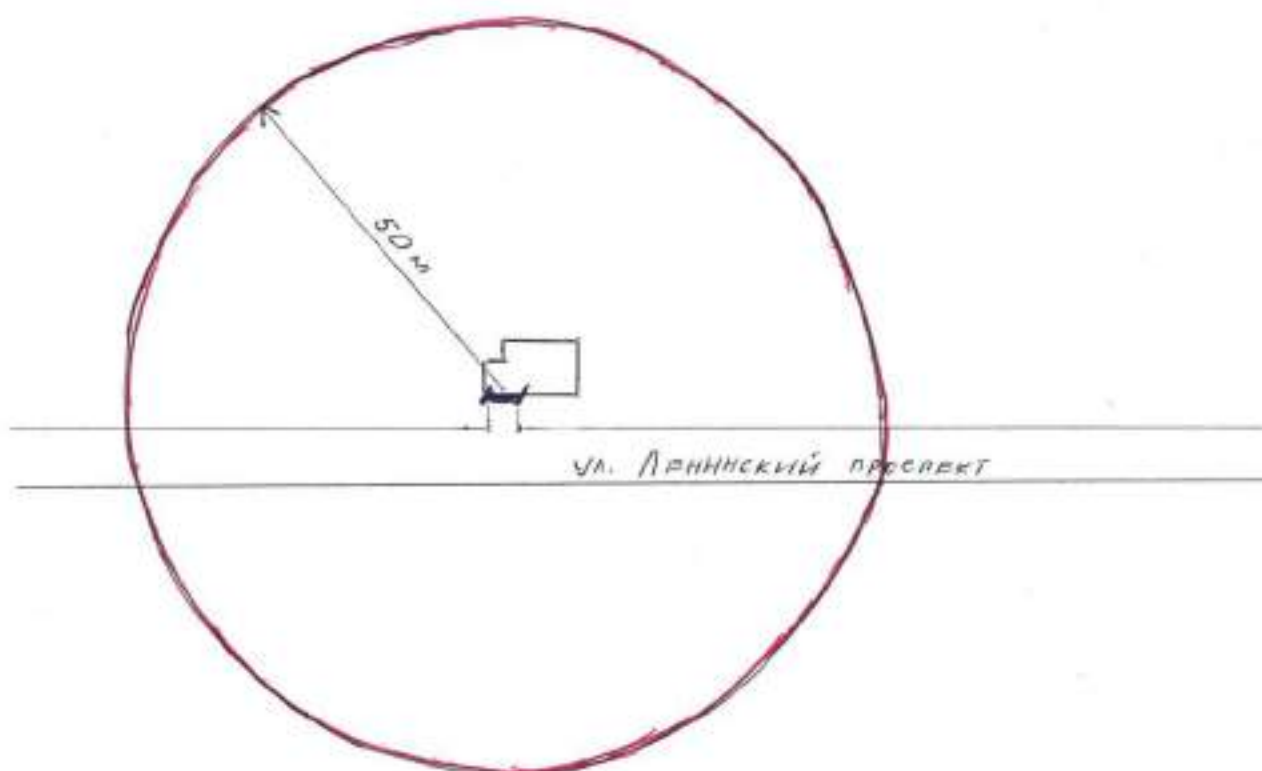


Условные обозначения:

- - граница обособленной территории
- — - вход для посетителей на обособленную территорию
- - граница прилегающей территории, на которой не допускается розничная продажа алкогольной продукции

Продолжение приложения № 2  
к постановлению администрации  
Мордовского района  
от 14.08.2018 г № 471

Схема  
границ прилегающей территории, на которой не допускается розничная  
продажа алкогольной продукции  
**Медицинский кабинет Ширяева Г.С.,**  
р.п. Мордово, ул. Ленинский проспект, д.20  
масштаб 1:1000



Условные обозначения:



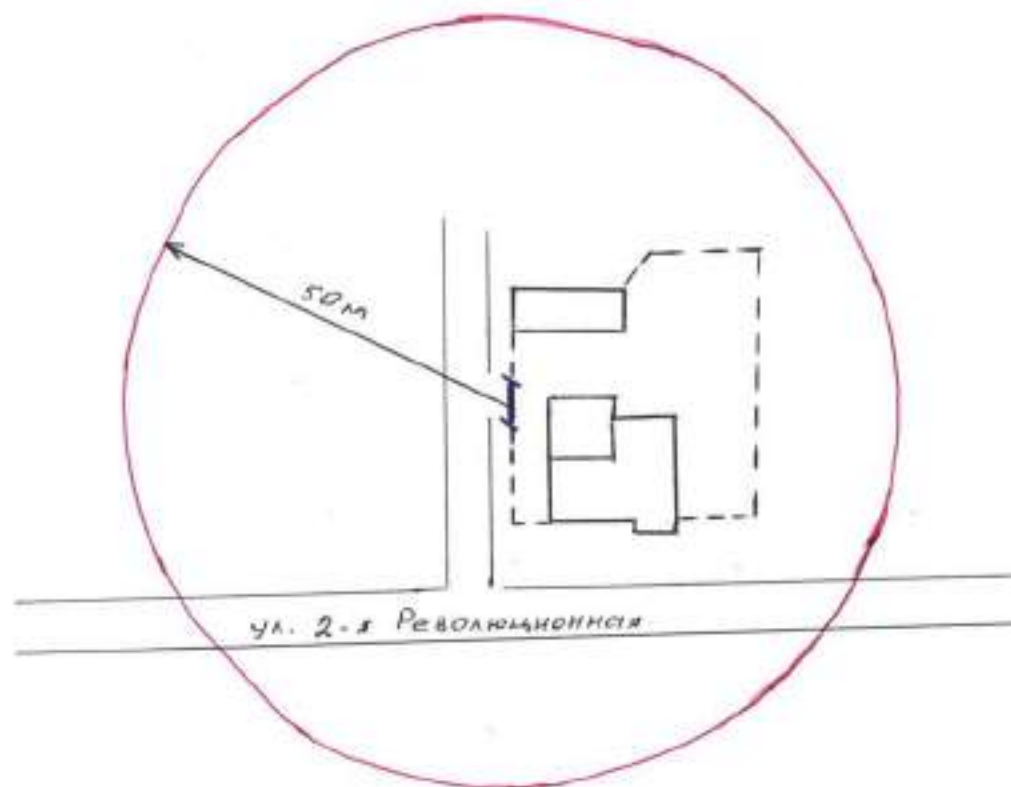
-  - вход для посетителей в здание
-  - граница прилегающей территории, на которой не допускается розничная продажа алкогольной продукции



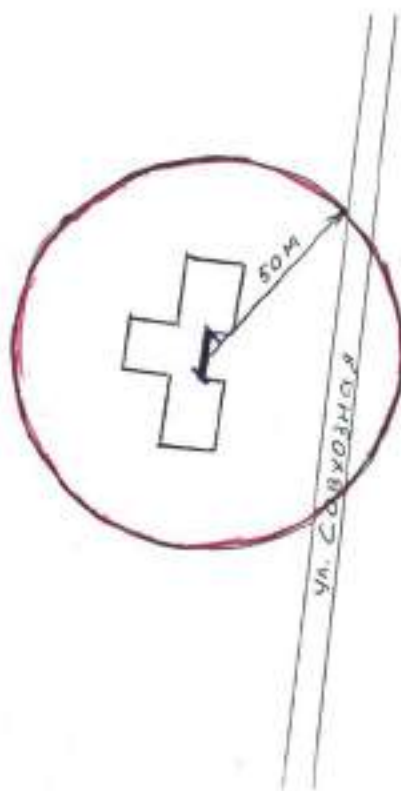
Схема  
границ прилегающей территории, на которой не допускается розничная  
продажа алкогольной продукции  
**Медицинский кабинет Максимова А.В.,**  
р.п. Мордово, ул. 2-ая Революционная, д.21  
масштаб 1:1000



Условные обозначения:

- - граница обособленной территории
- /— - вход для посетителей на обособленную территорию
- - граница прилегающей территории, на которой не допускается розничная продажа алкогольной продукции

Схема  
границ прилегающей территории, на которой не допускается розничная  
продажа алкогольной продукции  
**Черняевский фельдшерско-акушерский пункт Тамбовского областного  
государственного бюджетного учреждения здравоохранения  
«Мордовская центральная районная больница»,  
с. Черняевка, ул. Совхозная, д. 2  
масштаб 1:2000**



Условные обозначения:



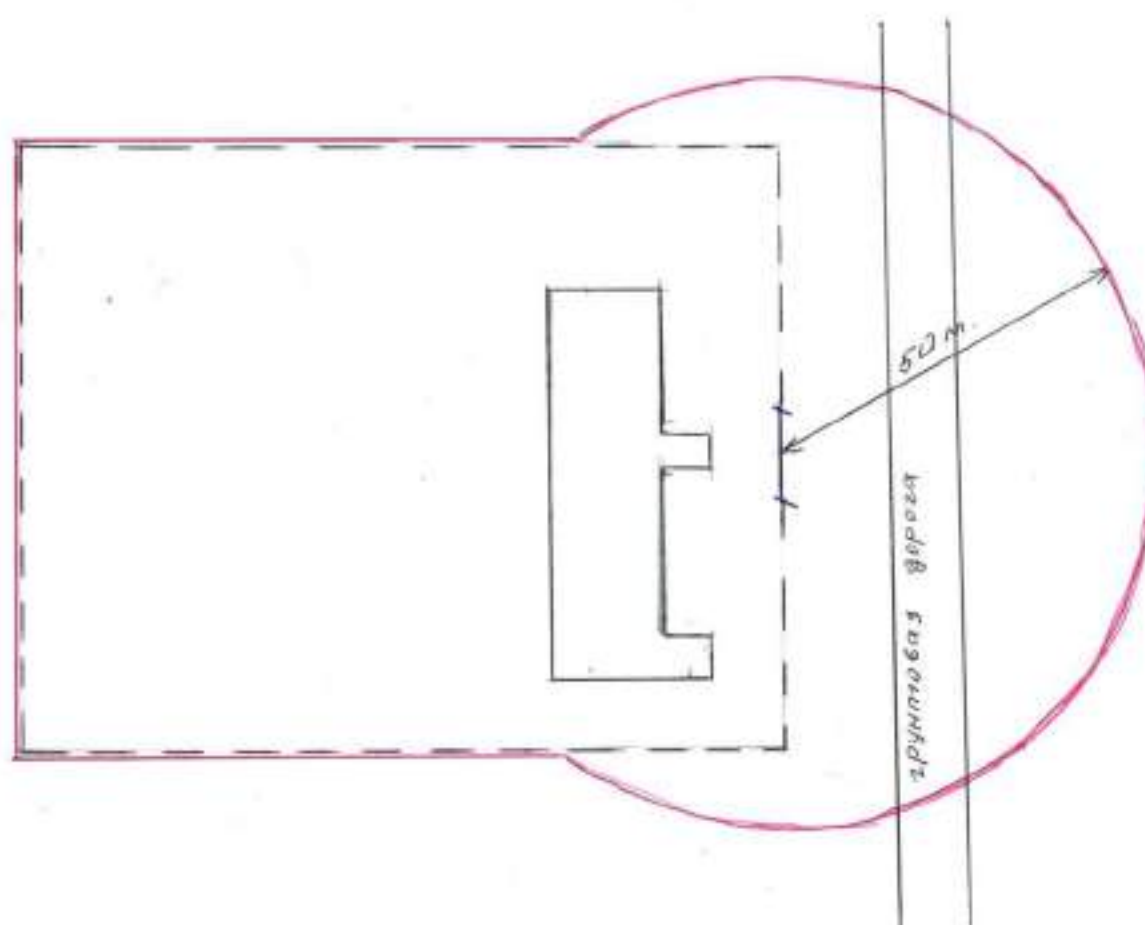
-  - вход для посетителей в здание
-  - граница прилегающей территории, на которой не допускается розничная  
продажа алкогольной продукции

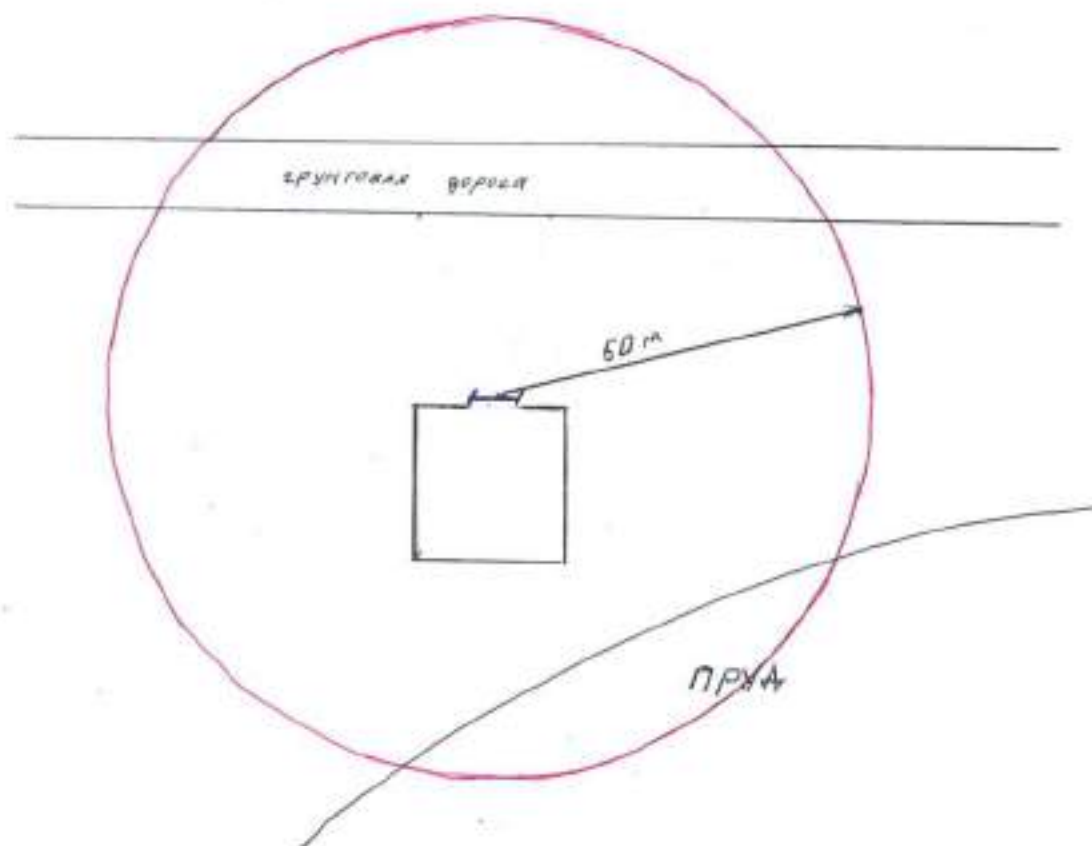
Схема  
границ прилегающей территории, на которой не допускается розничная  
продажа алкогольной продукции  
*Александровский фельдшерско-акушерский пункт Тамбовского  
областного государственного бюджетного учреждения здравоохранения  
«Мордовская центральная районная больница»,  
с. Александровка, д. 165  
масштаб 1: 1000*



Условные обозначения:

- - граница обособленной территории
- /— - вход для посетителей на обособленную территорию
- - граница прилегающей территории, на которой не допускается розничная продажа алкогольной продукции

Схема  
границ прилегающей территории, на которой не допускается розничная  
продажа алкогольной продукции  
**Отрадовский фельдшерско-акушерский пункт Тамбовского областного  
государственного бюджетного учреждения здравоохранения  
«Мордовская центральная районная больница»,**  
д. Отрада, д. 129  
масштаб 1:1000



Условные обозначения:



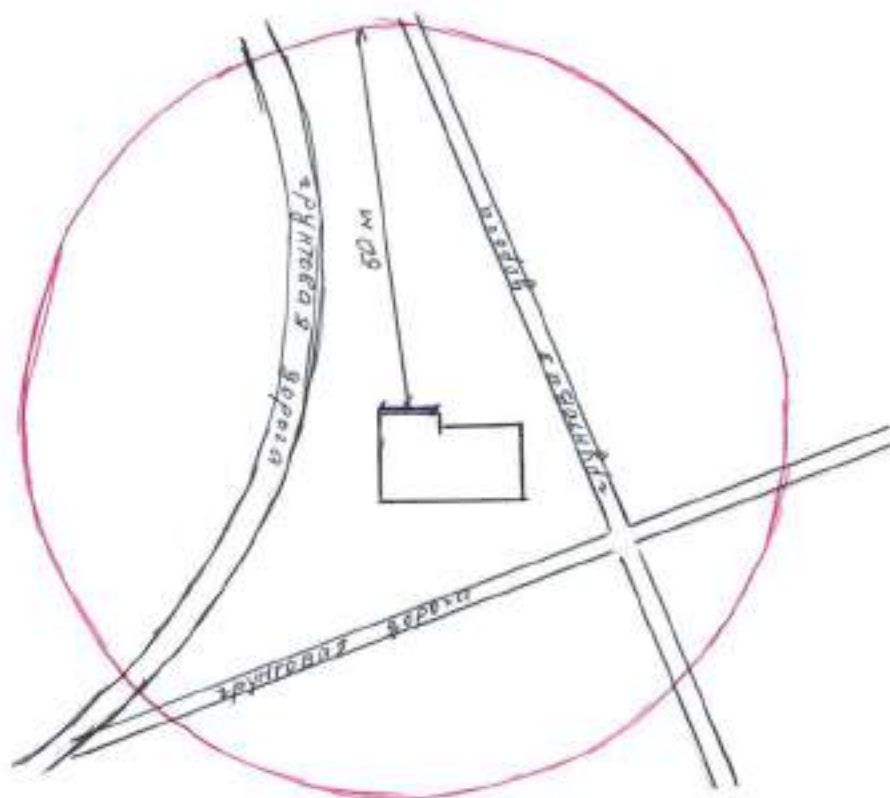


-  - вход для посетителей в здание
-  - граница прилегающей территории, на которой не допускается розничная продажа алкогольной продукции

Схема  
границ прилегающей территории, на которой не допускается розничная  
продажа алкогольной продукции  
**Николо-Сергиевский фельдшерско-акушерский пункт Тамбовского  
областного государственного бюджетного учреждения здравоохранения  
«Мордовская центральная районная больница»,  
с. Н-Сергиевка, д. 94  
масштаб 1:1000**



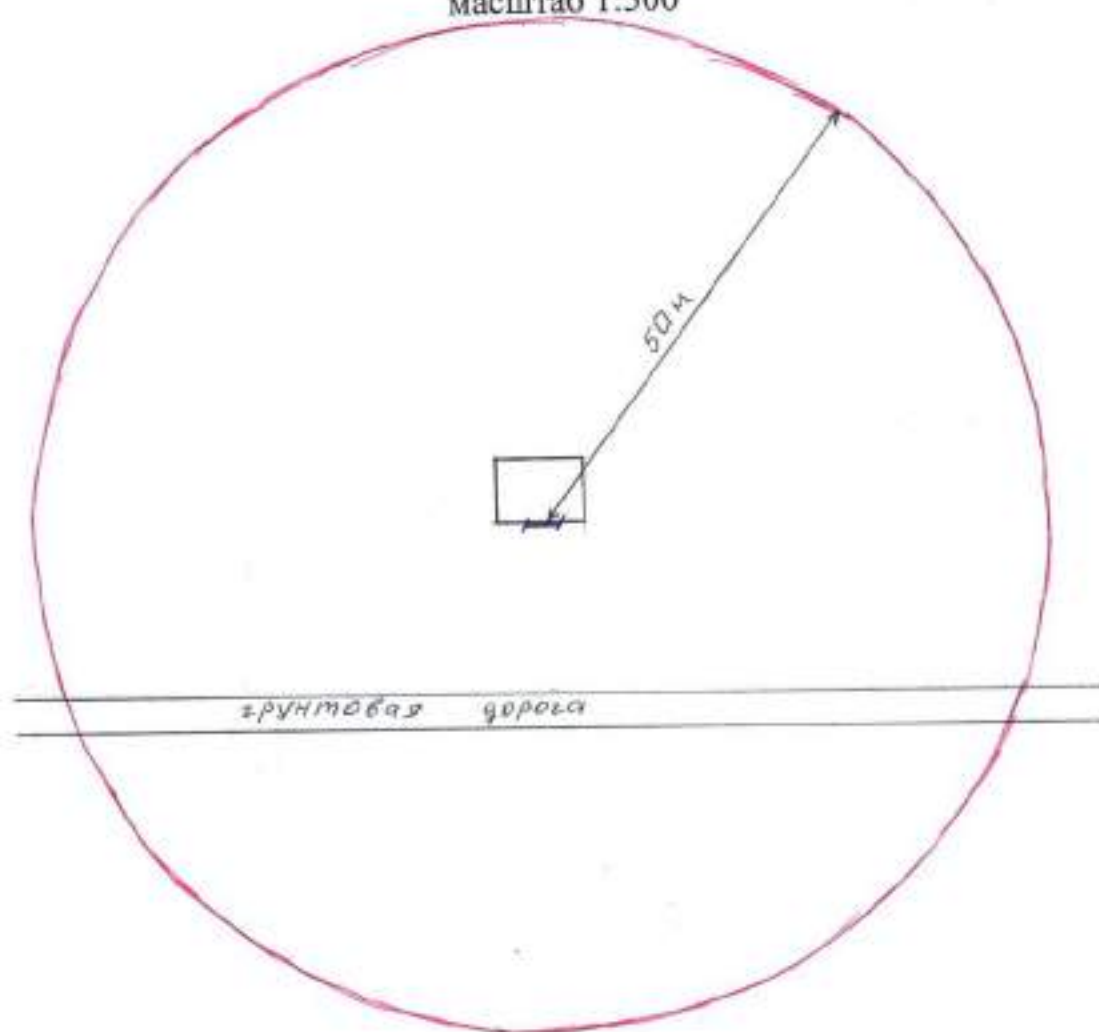
Условные обозначения:

-  - вход для посетителей в здание
-  - граница прилегающей территории, на которой не допускается розничная продажа алкогольной продукции



Продолжение приложения № 2  
к постановлению администрации  
Мордовского района  
от 14.08.2018 г. № 472

Схема  
границ прилегающей территории, на которой не допускается розничная  
продажа алкогольной продукции  
**Большеданиловский фельдшерско-акушерский пункт Тамбовского  
областного государственного бюджетного учреждения здравоохранения  
«Мордовская центральная районная больница»,**  
с. Большая Даниловка, д. 5  
масштаб 1:500



Условные обозначения:



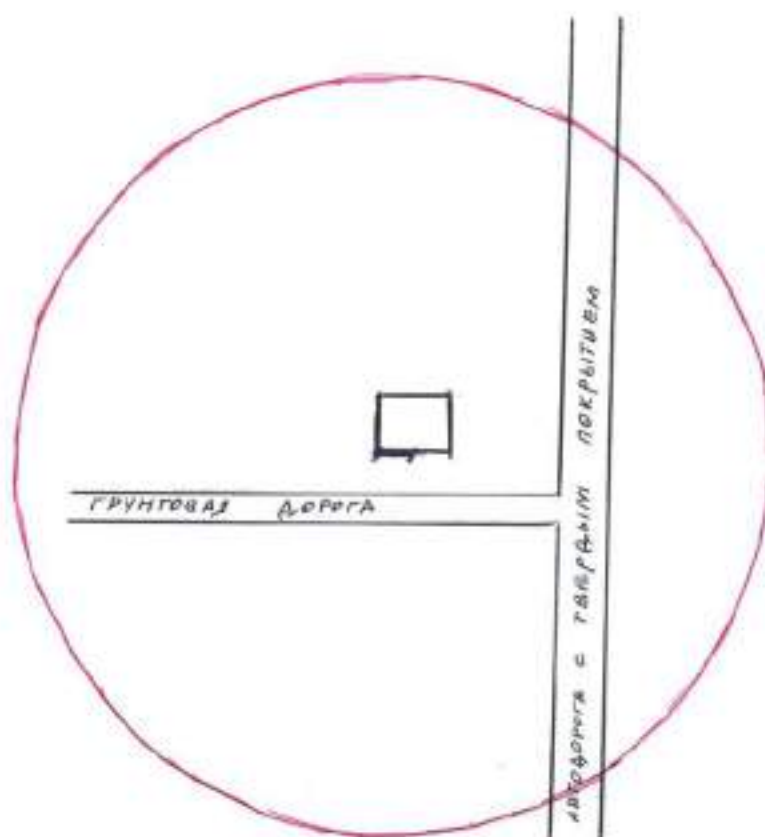
-  - вход для посетителей в здание
-  - граница прилегающей территории, на которой не допускается розничная продажа алкогольной продукции

Схема  
границ прилегающей территории, на которой не допускается розничная  
продажа алкогольной продукции  
**Козьмино́вский фельдшерско-акушерский пункт Тамбовского областного  
государственного бюджетного учреждения здравоохранения  
Мордовская центральная районная больница»,**  
с. Козьминка, д. 50, масштаб 1:1000



Условные обозначения:



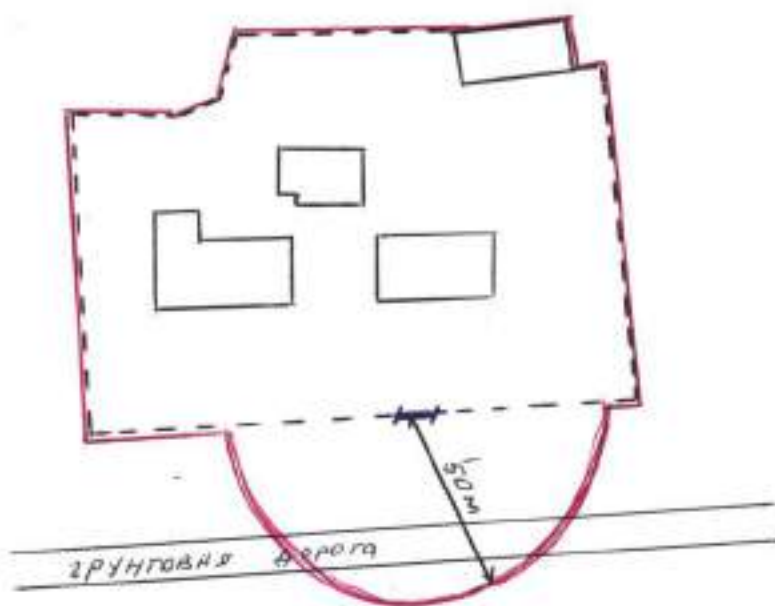
-  - вход для посетителей в здание
-  - граница прилегающей территории, на которой не допускается розничная продажа алкогольной продукции

Схема  
границ прилегающей территории, на которой не допускается розничная  
продажа алкогольной продукции  
**Ивановский филиал Тамбовского областного государственного  
бюджетного учреждения здравоохранения «Мордовская центральная  
районная больница»,**  
с. Ивановка, д. 59, масштаб 1:1000



Условные обозначения:



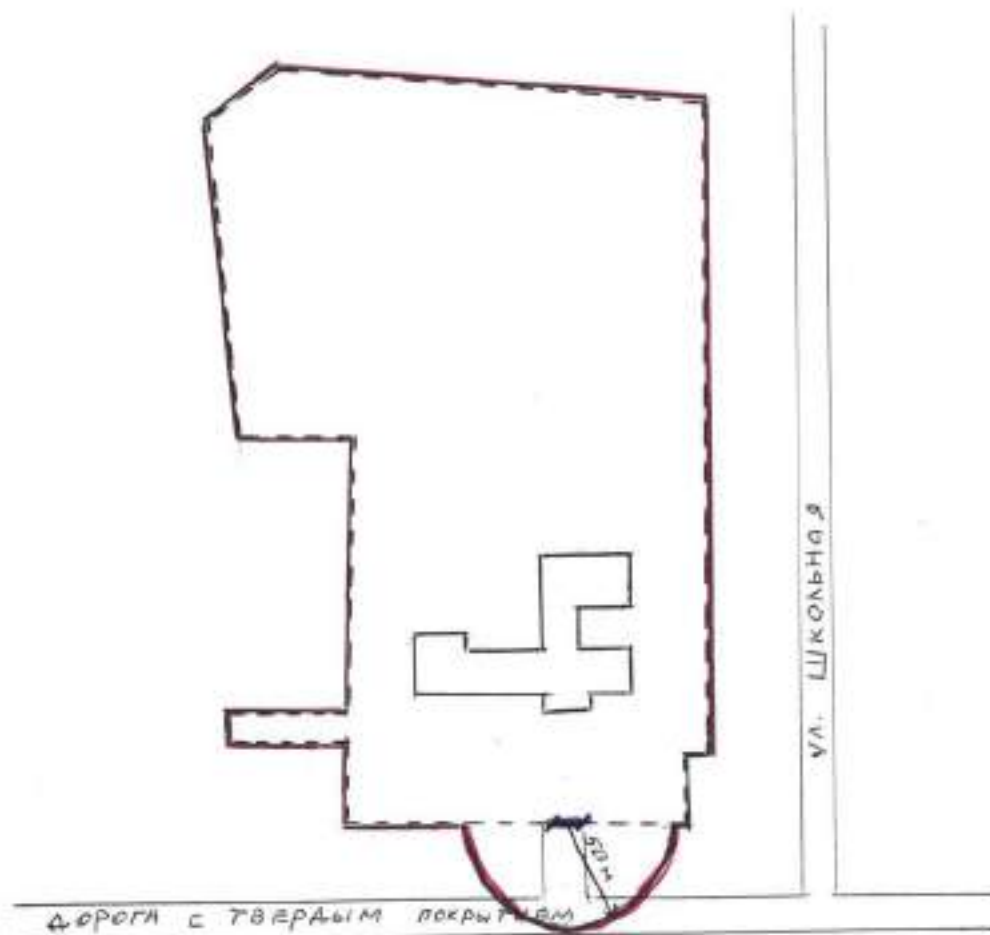


- - граница обособленной территории
-  - вход для посетителей на обособленную территорию
-  - граница прилегающей территории, на которой не допускается розничная продажа алкогольной продукции

Схема  
границ прилегающей территории, на которой не допускается розничная  
продажа алкогольной продукции  
**Степновский фельдшерско-акушерский пункт Тамбовского областного  
государственного бюджетного учреждения здравоохранения  
«Мордовская центральная районная больница»,  
п. Степной, ул. Школьная, д.12а, масштаб 1:2000**



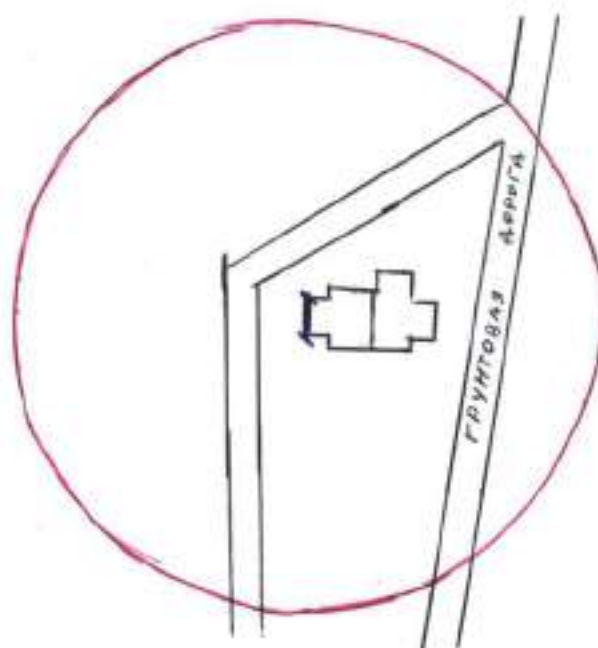
Условные обозначения:

- - - - - граница обособленной территории
-  - вход для посетителей на обособленную территорию
-  - граница прилегающей территории, на которой не допускается розничная продажа алкогольной продукции

Схема

границ прилегающей территории, на которой не допускается розничная  
продажа алкогольной продукции

**Плоскийнский фельдшерско-акушерский пункт Тамбовского областного  
государственного бюджетного учреждения здравоохранения  
«Мордовская центральная районная больница»,  
д. Шатское, д. 3, масштаб 1:1200**



Условные обозначения:



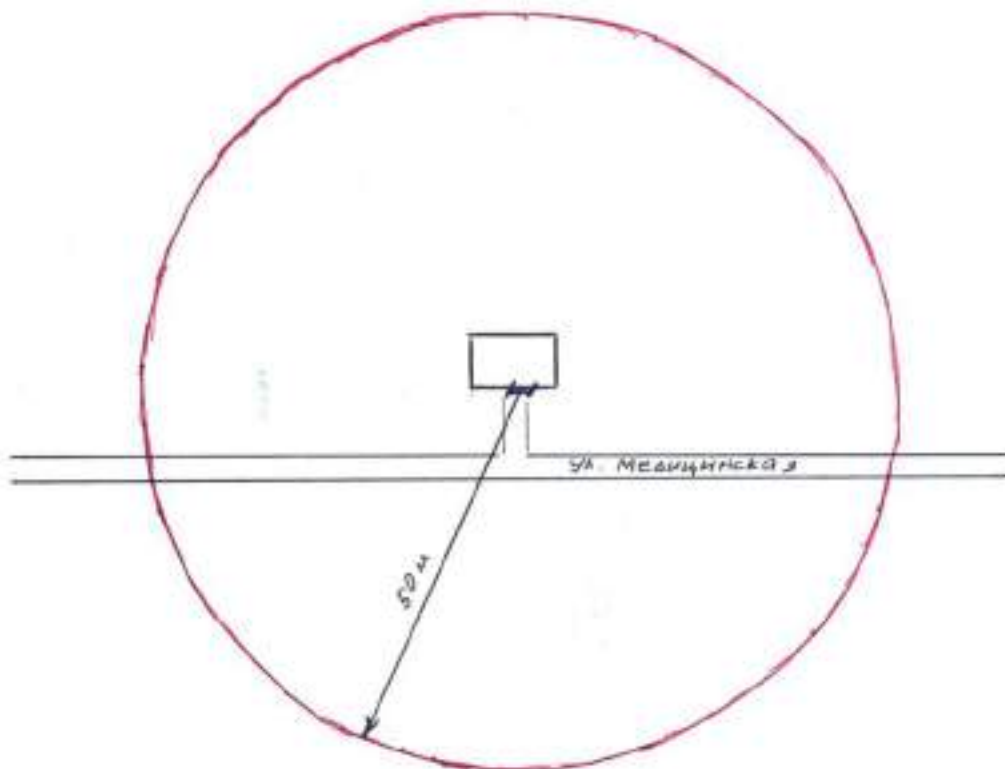
-  - вход для посетителей в здание
-  - граница прилегающей территории, на которой не допускается розничная  
продажа алкогольной продукции



Схема  
границ прилегающей территории, на которой не допускается розничная  
продажа алкогольной продукции  
*Карпельский фельдшерско-акушерский пункт Тамбовского областного  
государственного бюджетного учреждения здравоохранения  
«Мордовская центральная районная больница»,  
с. Карпели, ул. Медицинская, д. 15а  
масштаб 1:1000*



Условные обозначения:



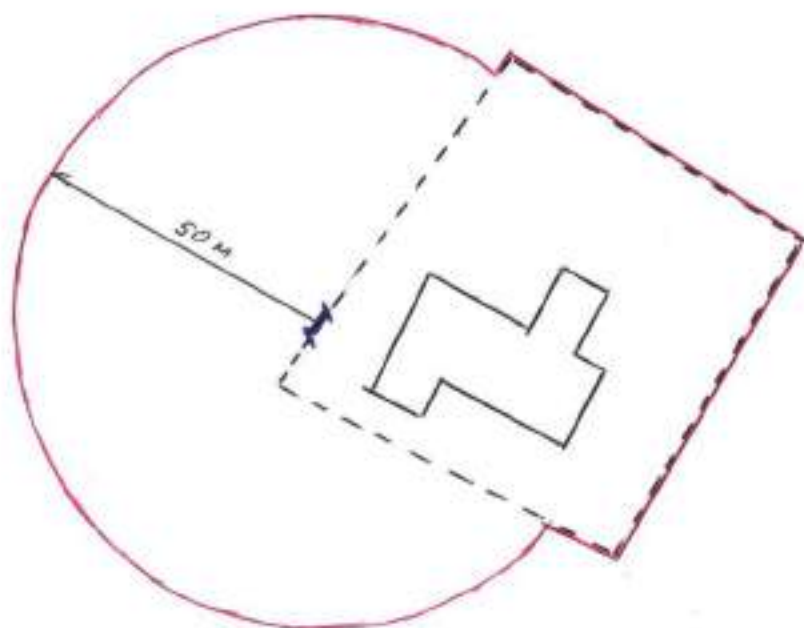
-  - вход для посетителей в здание
-  - граница прилегающей территории, на которой не допускается розничная продажа алкогольной продукции

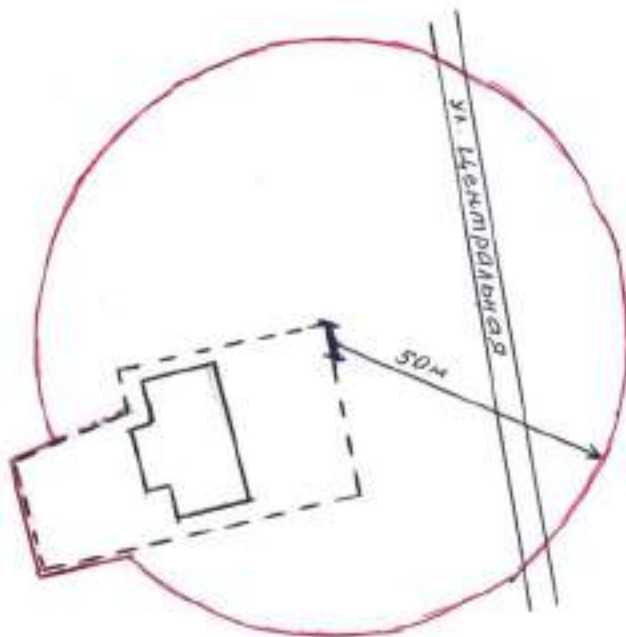
Схема  
границ прилегающей территории, на которой не допускается розничная  
продажа алкогольной продукции  
**Борисовский фельдшерско-акушерский пункт Тамбовского областного  
государственного бюджетного учреждения здравоохранения  
«Мордовская центральная районная больница»,  
с. Борисовка, ул. Медицинская, д. 22  
масштаб 1:1000**





Условные обозначения:

- - граница обособленной территории
- Н - вход для посетителей на обособленную территорию
- - граница прилегающей территории, на которой не допускается розничная продажа алкогольной продукции

Схема  
границ прилегающей территории, на которой не допускается розничная  
продажа алкогольной продукции  
**Лавровский фельдшерско-акушерский пункт Тамбовского областного  
государственного бюджетного учреждения здравоохранения  
«Мордовская центральная районная больница»,  
с. Лаврово, ул. Центральная, д. 68, масштаб 1:1000**



Условные обозначения:

- - граница обособленной территории
-  - вход для посетителей на обособленную территорию
-  - граница прилегающей территории, на которой не допускается розничная продажа алкогольной продукции

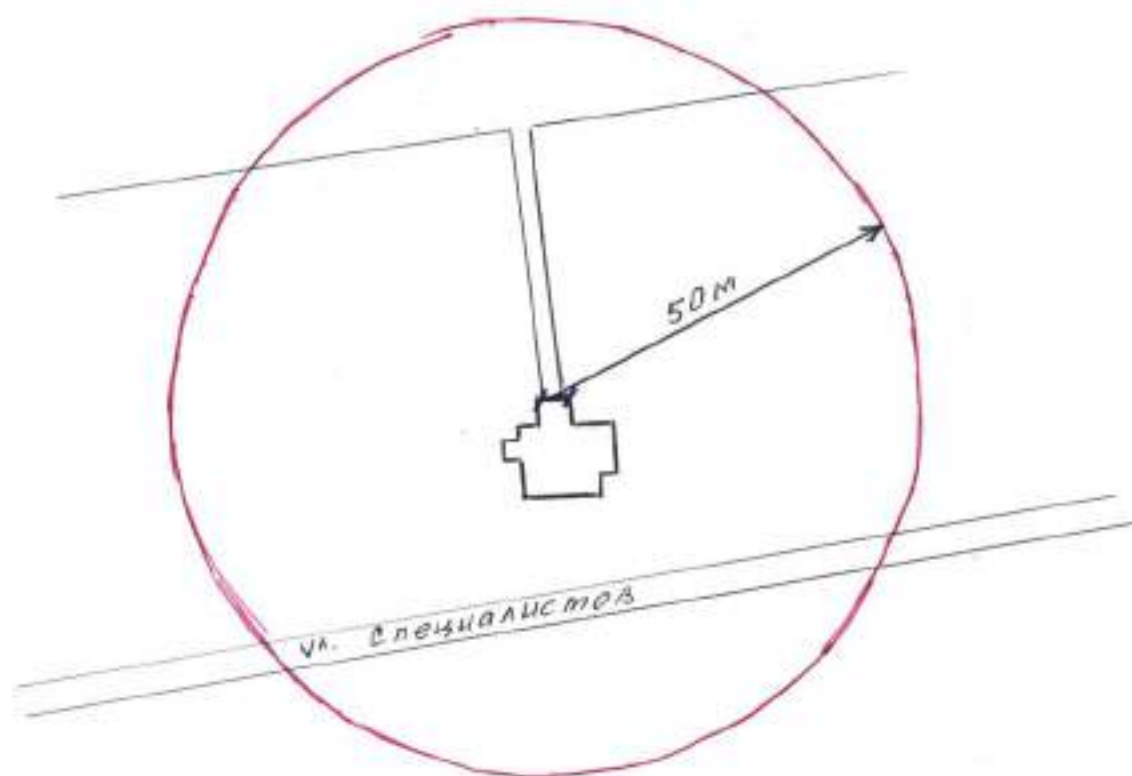
Схема

границ прилегающей территории, на которой не допускается розничная  
продажа алкогольной продукции



*Ленинский фельдшерско-акушерский пункт Тамбовского областного  
государственного бюджетного учреждения здравоохранения*

*«Мордовская центральная районная больница»,*

д. Центральное отделение совхоза им. Ленина, ул. Специалистов, д. 25  
масштаб 1:1000



Условные обозначения:

-  - вход для посетителей в здание
-  - граница прилегающей территории, на которой не допускается розничная продажа алкогольной продукции

Продолжение приложения № 2  
к постановлению администрации  
Мордовского района  
от 14.08.2018 г № 44

Схема

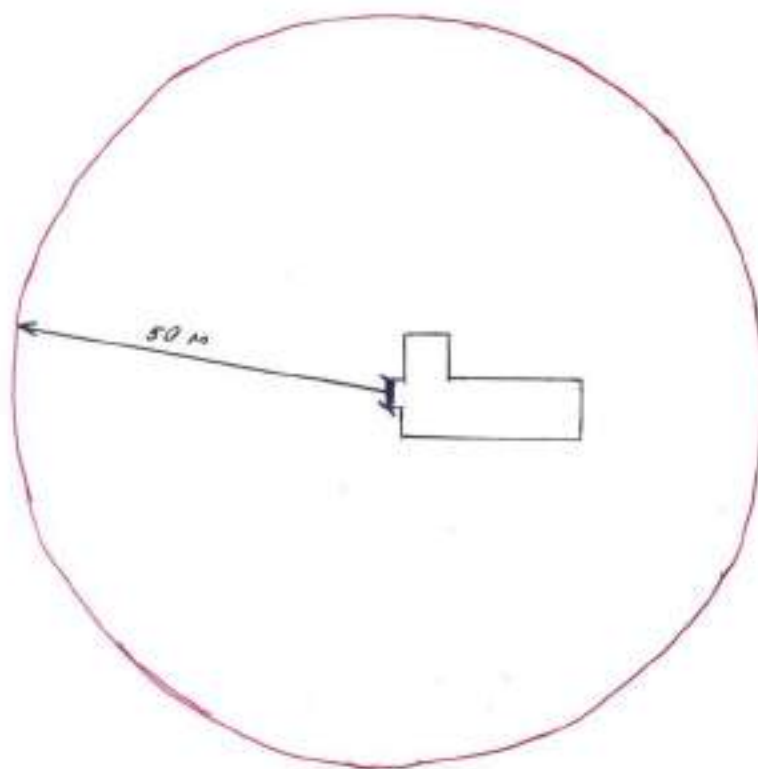
границ прилегающей территории, на которой не допускается розничная  
продажа алкогольной продукции

**Павловский фельдшерско-акушерский пункт Тамбовского областного  
государственного бюджетного учреждения здравоохранения**

**«Мордовская центральная районная больница»,**

с. Павловка, ул. Ильменовка, д. 42

масштаб 1:1000



Условные обозначения:



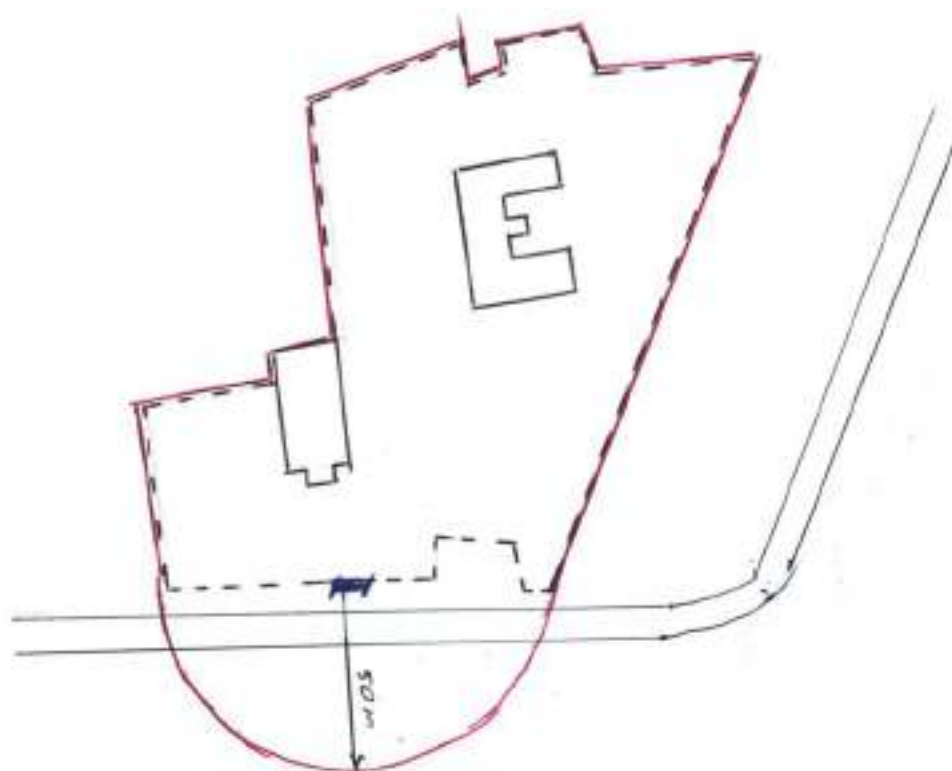


-  - вход для посетителей в здание
-  - граница прилегающей территории, на которой не допускается розничная  
продажа алкогольной продукции



Схема  
границ прилегающей территории, на которой не допускается розничная  
продажа алкогольной продукции  
**Новопокровский филиал Тамбовского областного государственного  
бюджетного учреждения здравоохранения  
«Мордовская центральная районная больница»,**  
р.п. Новопокровка, ул. Октябрьская, д. 24, масштаб 1:2000

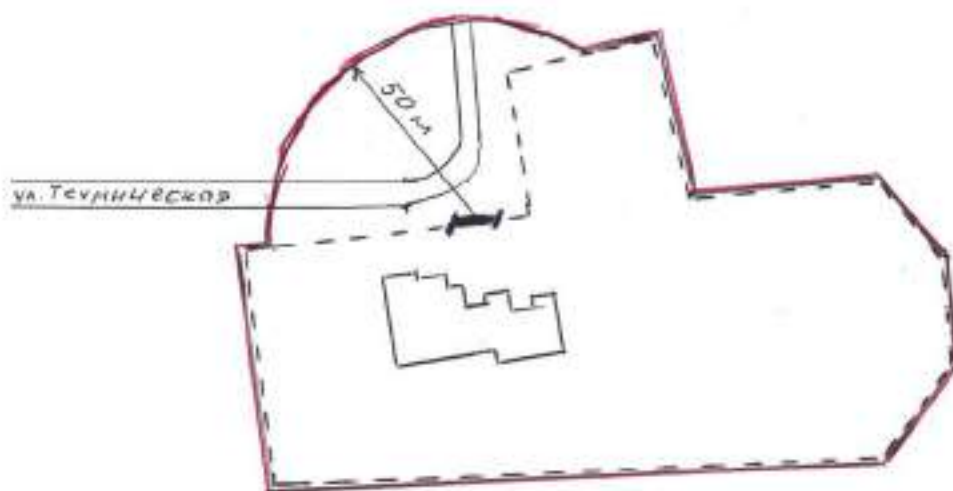


Условные обозначения:

- - - - - граница обособленной территории
-  - вход для посетителей на обособленную территорию
-  - граница прилегающей территории, на которой не допускается розничная продажа алкогольной продукции

Схема

границ прилегающей территории, на которой не допускается розничная  
продажа алкогольной продукции  
**Мельгуновский фельдшерско-акушерский пункт Тамбовского областного  
государственного бюджетного учреждения здравоохранения  
«Мордовская центральная районная больница»,  
с. Мельгуны, ул. Техническая, д. 13  
масштаб 1:2000**



Условные обозначения:



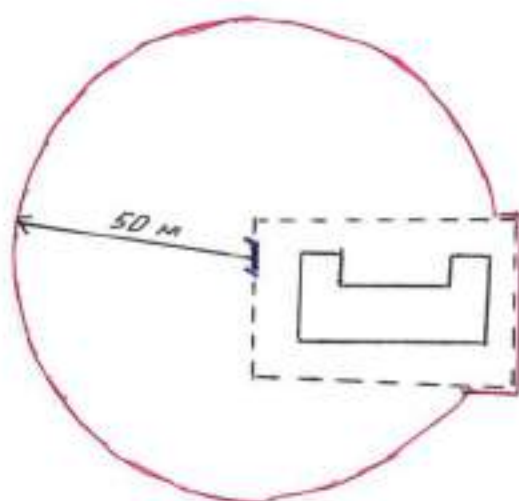


- - граница обособленной территории
-  - вход для посетителей на обособленную территорию
-  - граница прилегающей территории, на которой не допускается розничная продажа алкогольной продукции

Схема  
границ прилегающей территории, на которой не допускается розничная  
продажа алкогольной продукции  
**Михайловский фельдшерско-акушерский пункт Тамбовского областного  
государственного бюджетного учреждения здравоохранения  
«Мордовская центральная районная больница»,  
с. Михайловка, д. 141  
масштаб 1:1000**

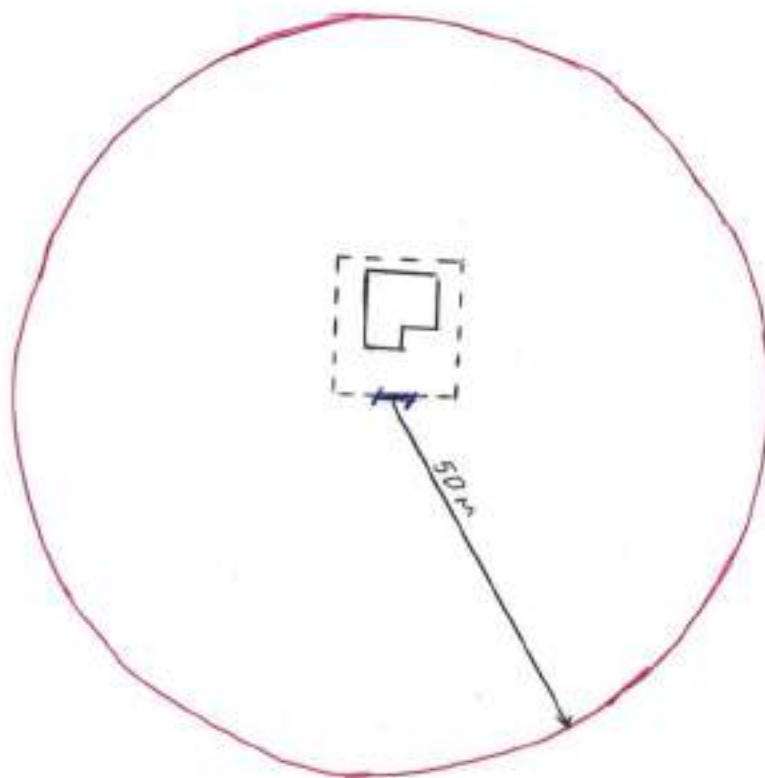


Условные обозначения:



- - - - - граница обособленной территории
-  - вход для посетителей на обособленную территорию
-  - граница прилегающей территории, на которой не допускается розничная продажа алкогольной продукции

Продолжение приложения № 2  
к постановлению администрации  
Мордовского района  
от 14.08.2018 г № 472

Схема  
границ прилегающей территории, на которой не допускается розничная  
продажа алкогольной продукции  
*Ахматовский фельдшерско-акушерский пункт Тамбовского областного  
государственного бюджетного учреждения здравоохранения  
«Мордовская центральная районная больница»,  
с. Ахматово, д. 15а, масштаб 1:1000*

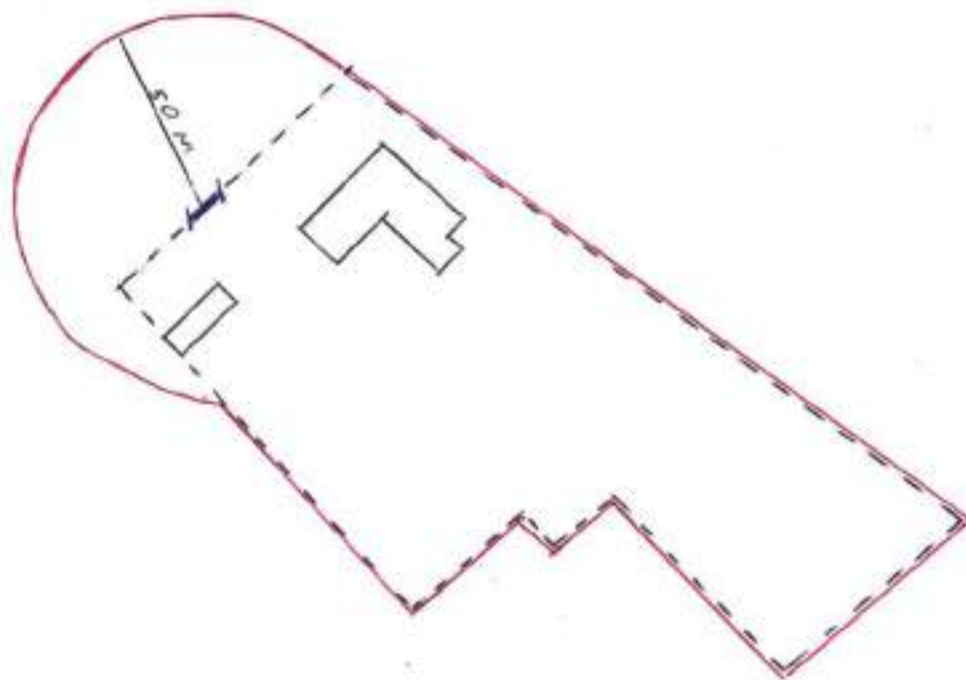


Условные обозначения:

- - - - - граница обособленной территории
-  - вход для посетителей на обособленную территорию
-  - граница прилегающей территории, на которой не допускается розничная продажа алкогольной продукции

Продолжение приложения № 2  
к постановлению администрации  
Мордовского района  
от 14.08.2018 г № 472

Схема  
границ прилегающей территории, на которой не допускается розничная  
продажа алкогольной продукции  
*Сосновский филиал Тамбовского областного государственного  
бюджетного учреждения здравоохранения «Мордовская центральная  
районная больница»,*  
с. Сосновка, ул. Трудовая, д. 3  
масштаб 1:2000



Условные обозначения:


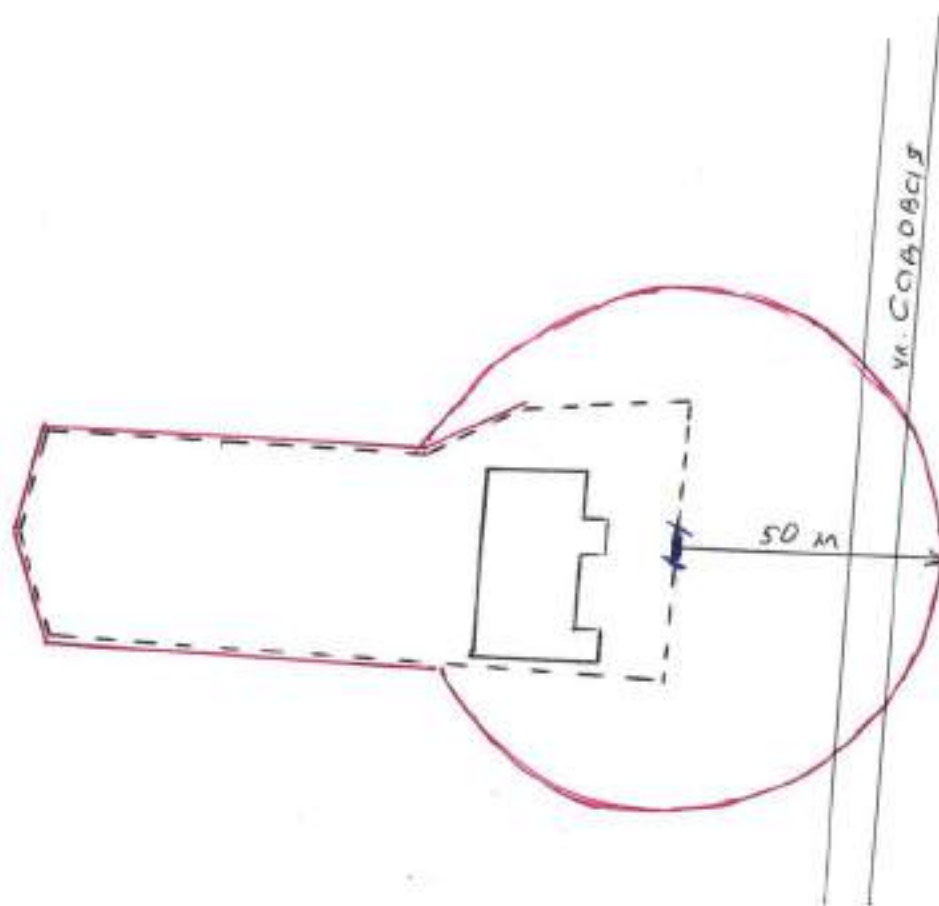
- - граница обособленной территории
-  - вход для посетителей на обособленную территорию
- — — - граница прилегающей территории, на которой не допускается розничная продажа алкогольной продукции



Схема  
границ прилегающей территории, на которой не допускается розничная  
продажа алкогольной продукции  
**Шульгинский филиал Тамбовского областного государственного  
бюджетного учреждения здравоохранения  
«Мордовская центральная районная больница»,  
с. Шульгино, ул. Садовая, д. 27**  
масштаб 1:1000



Условные обозначения:



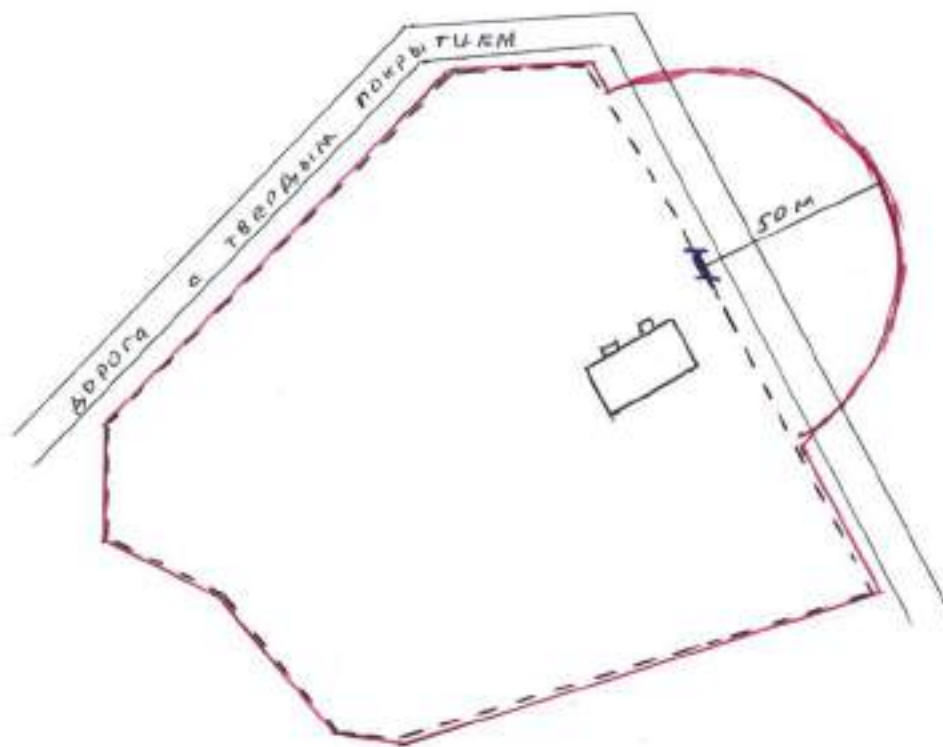
- - граница обособленной территории
-  - вход для посетителей на обособленную территорию
-  - граница прилегающей территории, на которой не допускается розничная продажа алкогольной продукции

Схема  
границ прилегающей территории, на которой не допускается розничная  
продажа алкогольной продукции  
**Лавровский фельдшерско-акушерский пункт Тамбовского областного  
государственного бюджетного учреждения здравоохранения  
«Мордовская центральная районная больница»,**  
д. Лавровка, д. 4  
масштаб 1:2000



Условные обозначения:



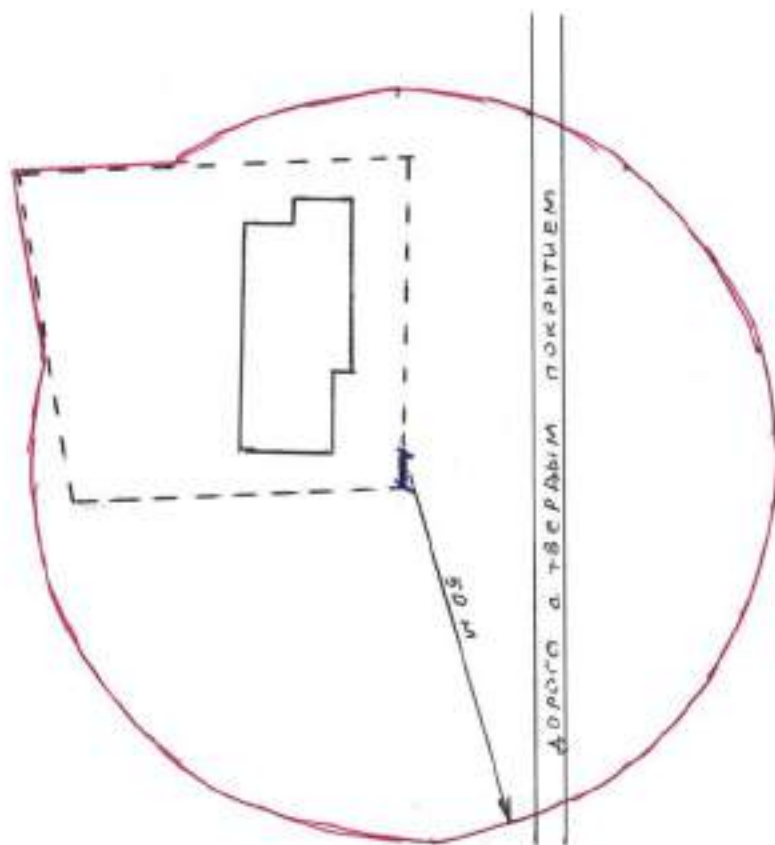
- - - - - граница обособленной территории
-  - вход для посетителей на обособленную территорию
-  - граница прилегающей территории, на которой не допускается розничная продажа алкогольной продукции

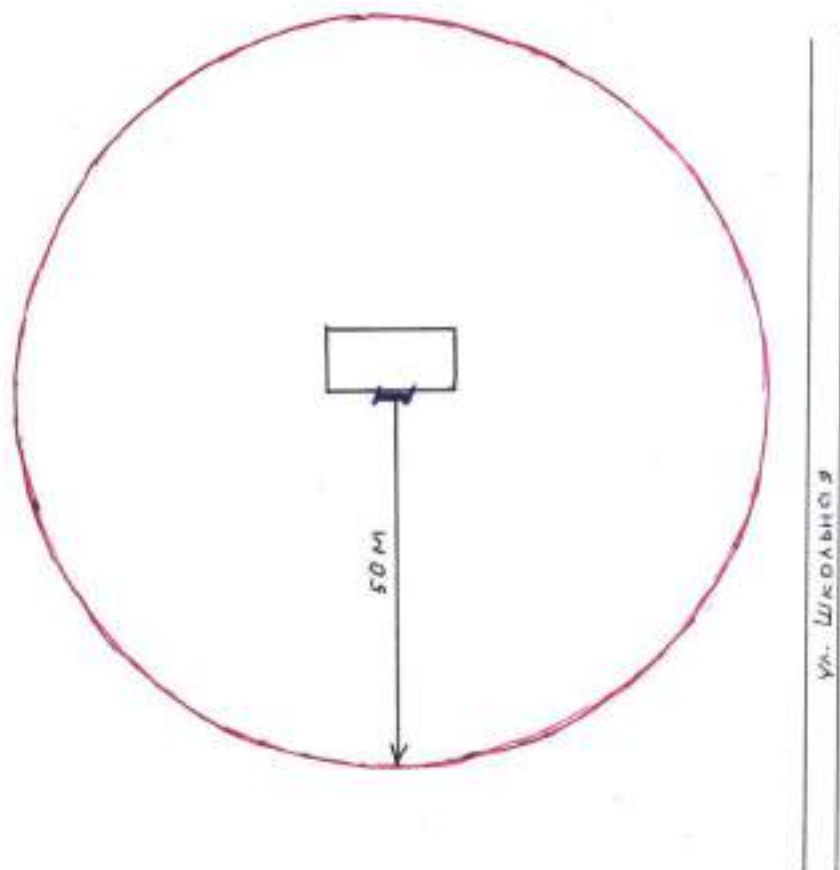
Схема  
границ прилегающей территории, на которой не допускается розничная  
продажа алкогольной продукции  
**Хоперский фельдшерско-акушерский пункт Тамбовского областного  
государственного бюджетного учреждения здравоохранения  
«Мордовская центральная районная больница»,**  
д. Хоперка, д. 24  
масштаб 1:1000





Условные обозначения:

- - граница обособленной территории
- > - вход для посетителей на обособленную территорию
- - граница прилегающей территории, на которой не допускается розничная продажа алкогольной продукции

Схема  
границ прилегающей территории, на которой не допускается розничная  
продажа алкогольной продукции  
*Кужновский фельдшерско-акушерский пункт Тамбовского областного  
государственного бюджетного учреждения здравоохранения  
«Мордовская центральная районная больница»,  
с. Кужное, ул. Школьная, д. 126  
масштаб 1:1000*

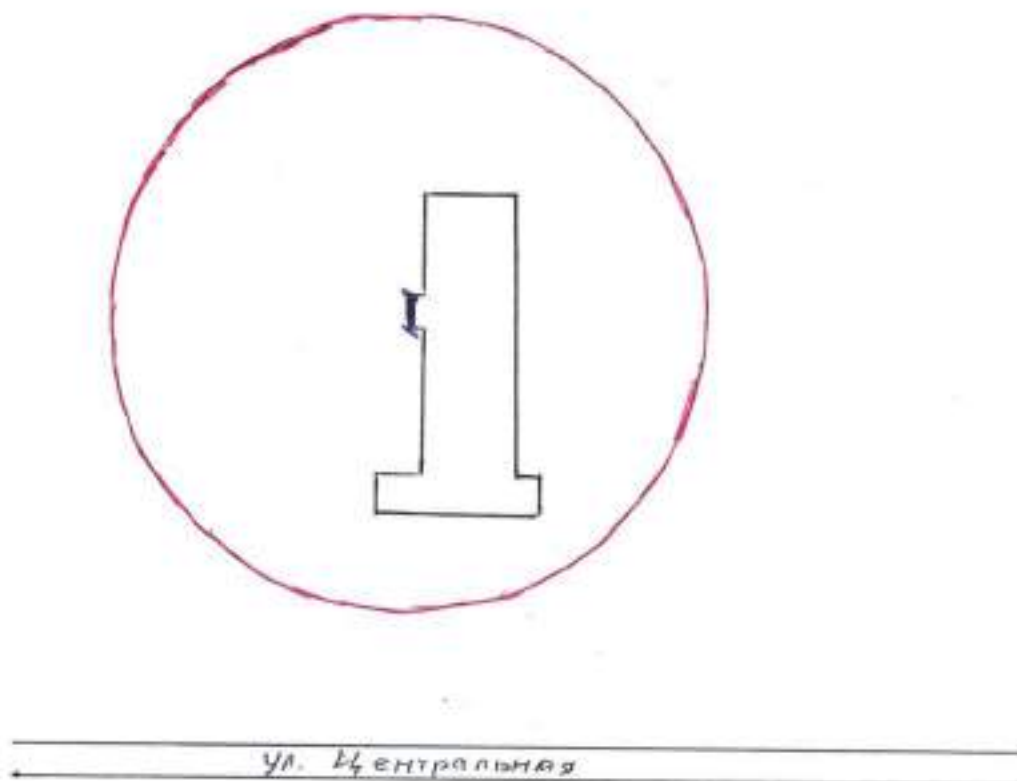


Условные обозначения:

-  - вход для посетителей в здание
-  - граница прилегающей территории, на которой не допускается розничная  
продажа алкогольной продукции

Продолжение приложения № 2  
к постановлению администрации  
Мордовского района  
от 14.08.2018г № 4762

Схема  
границ прилегающей территории, на которой не допускается розничная  
продажа алкогольной продукции  
**Шмаровский фельдшерско-акушерский пункт Тамбовского областного  
государственного бюджетного учреждения здравоохранения  
«Мордовская центральная районная больница»,  
с. Шмаровка, ул. Центральная, д. 23  
масштаб 1:1200**



Условные обозначения:



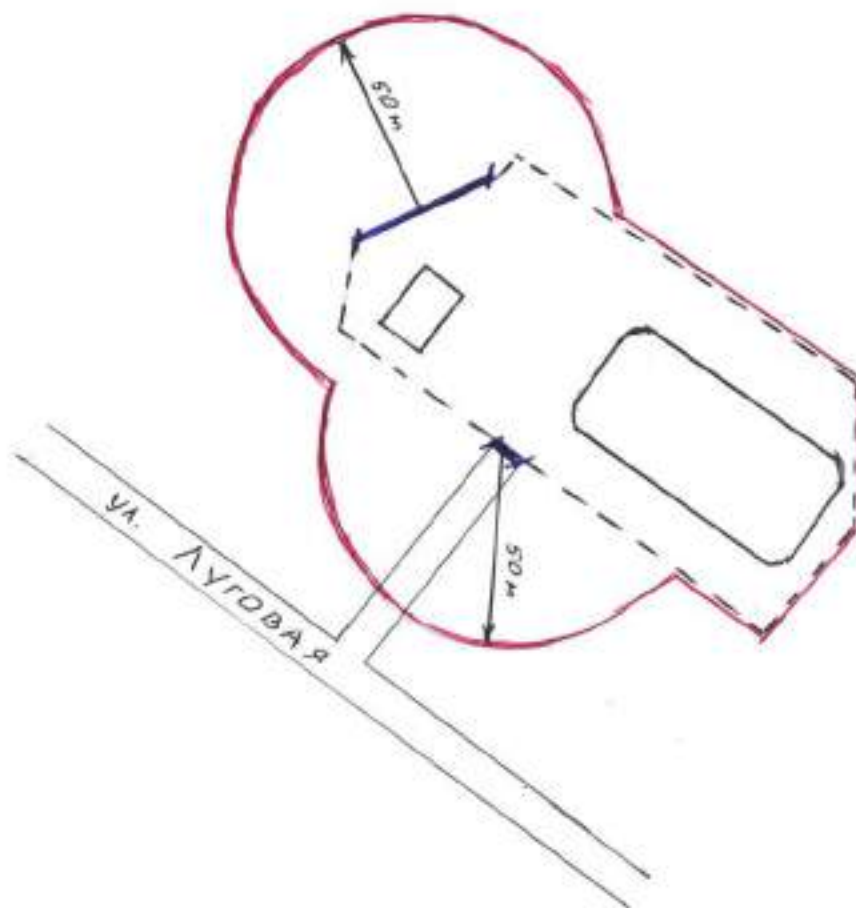
-  - вход для посетителей в здание
-  - граница прилегающей территории, на которой не допускается розничная продажа алкогольной продукции



Схема  
границ прилегающей территории, на которой не допускается розничная  
продажа алкогольной продукции  
**Мультистадион,**  
р.п. Мордово, примерно в 36 метрах на юго-восток от д. 33 по ул. Луговая  
масштаб 1:2000



Условные обозначения:



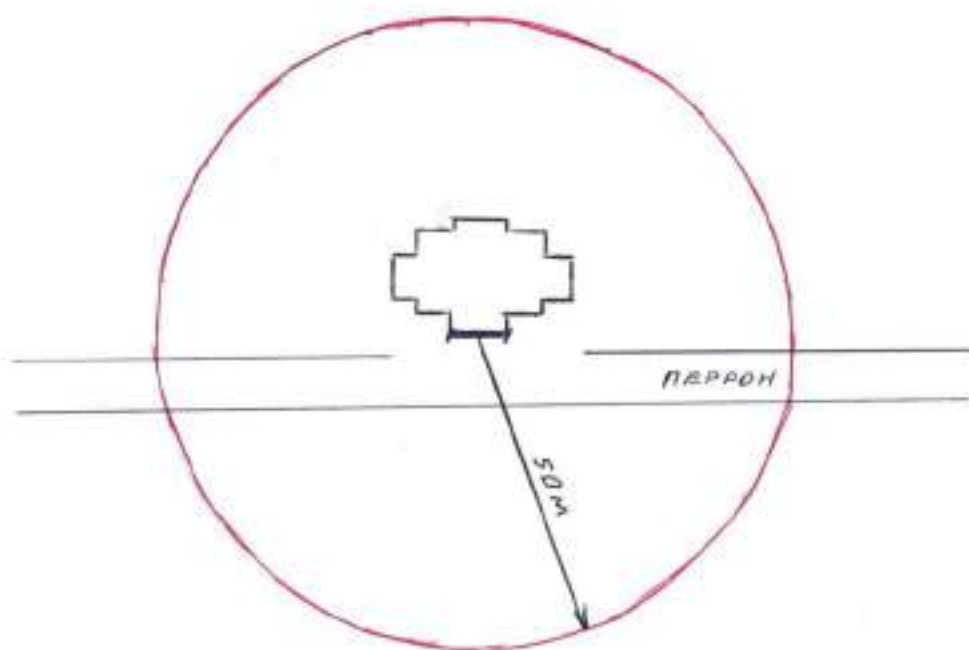


- - граница обособленной территории
-  - вход для посетителей на обособленную территорию
-  - граница прилегающей территории, на которой не допускается розничная продажа алкогольной продукции

Схема  
границ прилегающей территории, на которой не допускается розничная  
продажа алкогольной продукции  
**Вокзал железнодорожной станции «Оборона»,**  
р.п. Мордово, ул. Почтовая, д.64  
масштаб 1:1200

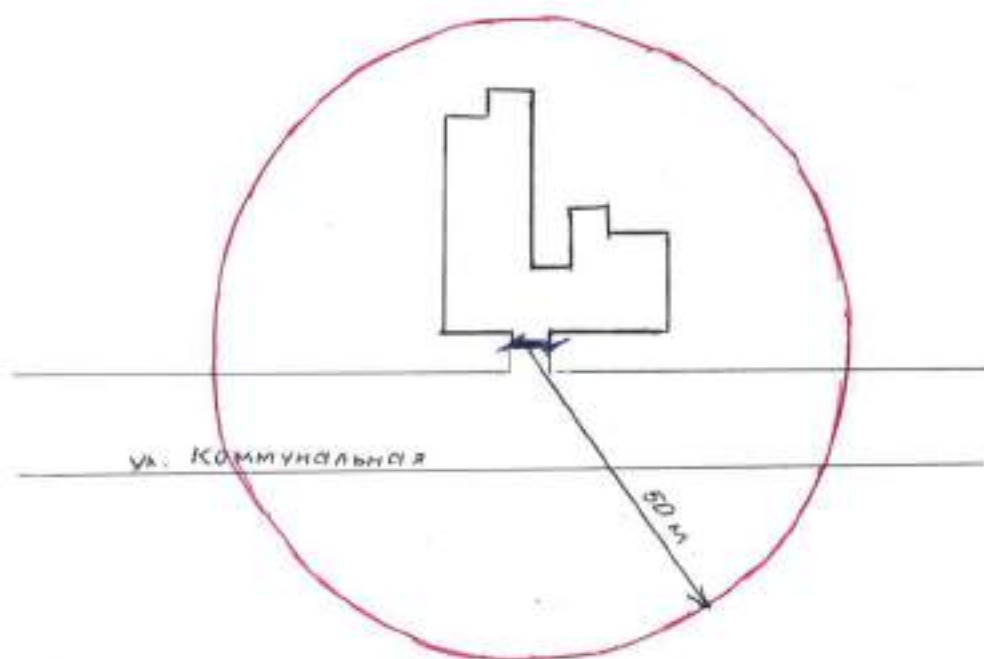


Условные обозначения:

-  - вход для посетителей в здание
-  - граница прилегающей территории, на которой не допускается розничная продажа алкогольной продукции

Продолжение приложения № 2  
к постановлению администрации  
Мордовского района  
от 14.08.2018 г № 472

Схема  
границ прилегающей территории, на которой не допускается розничная  
продажа алкогольной продукции  
**Отдел военного комиссариата Тамбовской области**  
**по Мордовскому и Токаревскому районам,**  
р.п. Мордово, ул. Коммунальная, д. 35  
масштаб 1:1200



Условные обозначения:

- вход для посетителей в здание
- граница прилегающей территории, на которой не допускается розничная продажа алкогольной продукции